

**Перечень сельских населенных пунктов,  
в отношении которых изменяется тип сельского населенного  
пункта**

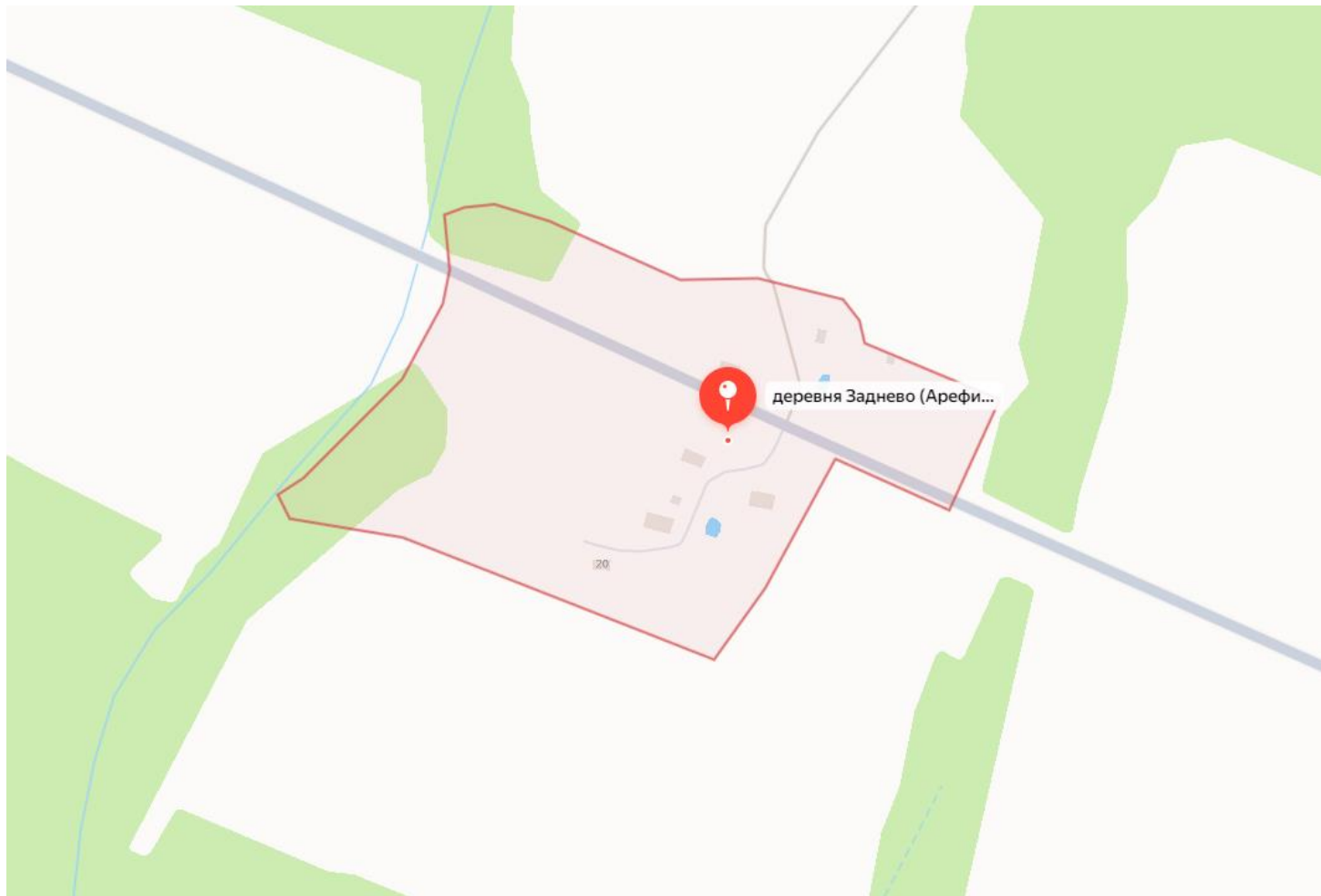
1. Ярославская область, Рыбинский район, Арефинский сельский округ,  
деревня Дор (в заимку Дор).

Географические координаты: 58.252575, 39.217436.



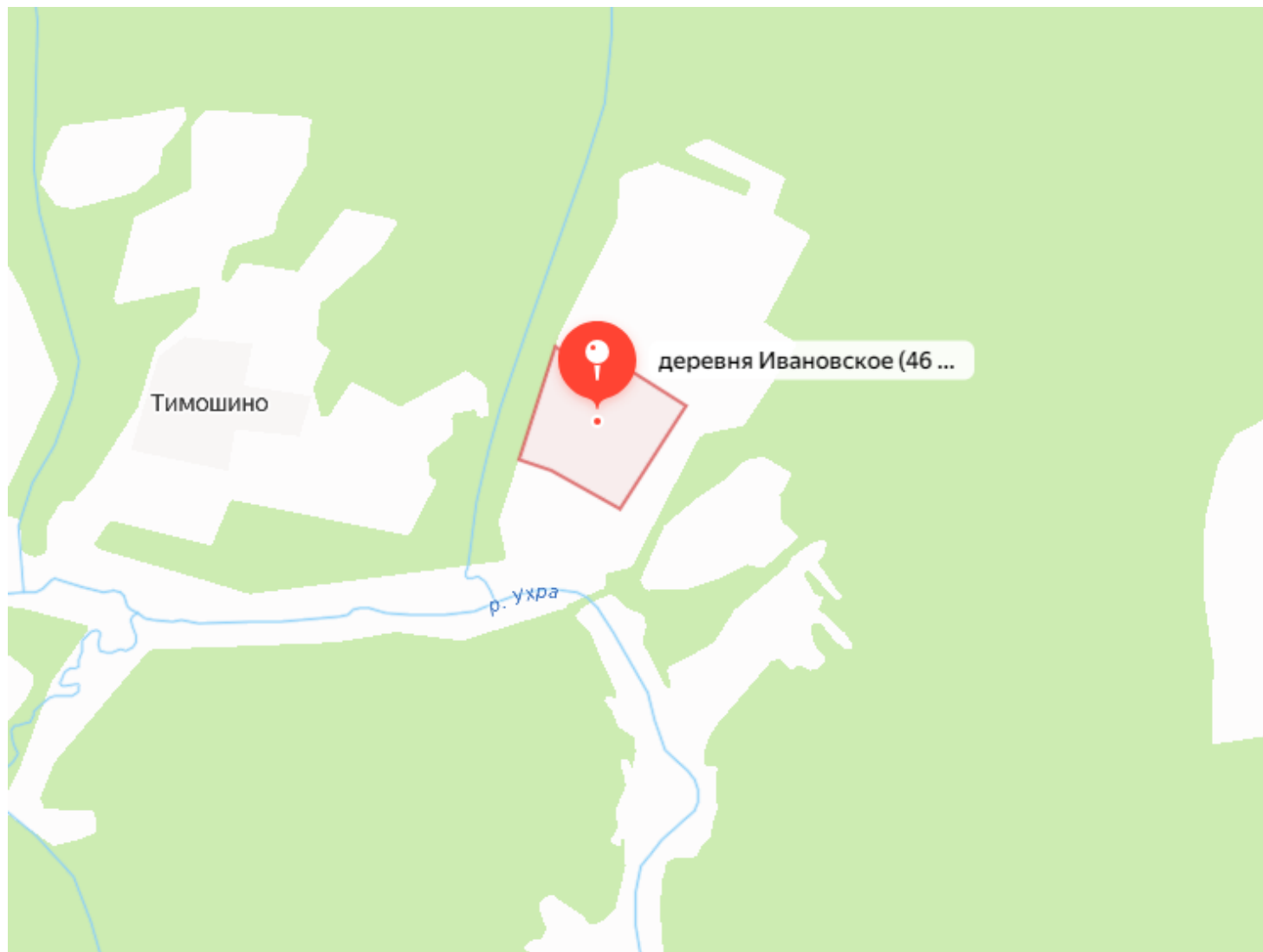
2. Ярославская область, Рыбинский район, Арефинский сельский округ,  
деревня Заднево (в село Заднево).

Географические координаты: 58.219283, 39.340658.



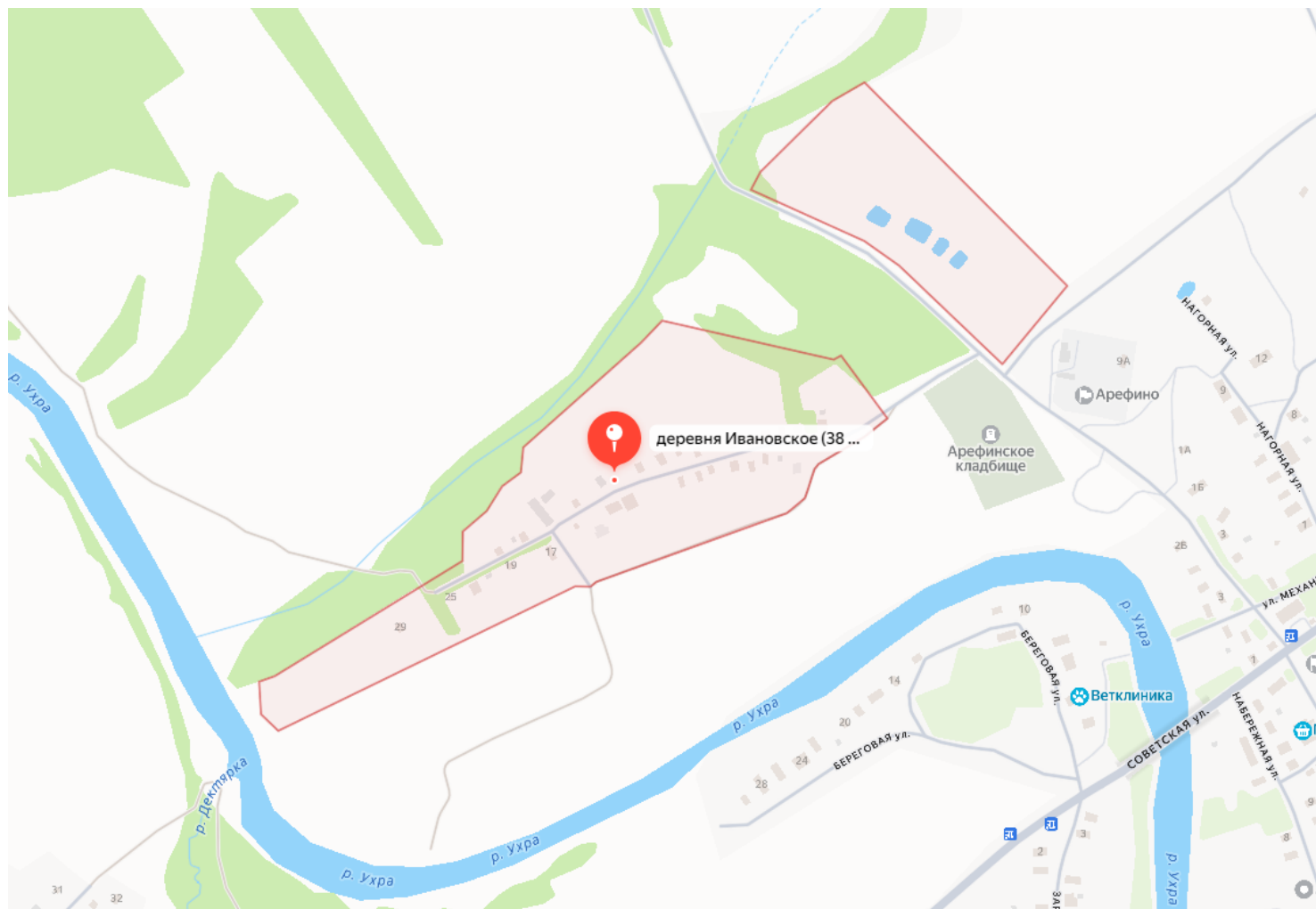
3. Ярославская область, Рыбинский район, Арефинский сельский округ, деревня Ивановское (в заимка Ивановское).

Географические координаты: 58.197456, 39.340816.



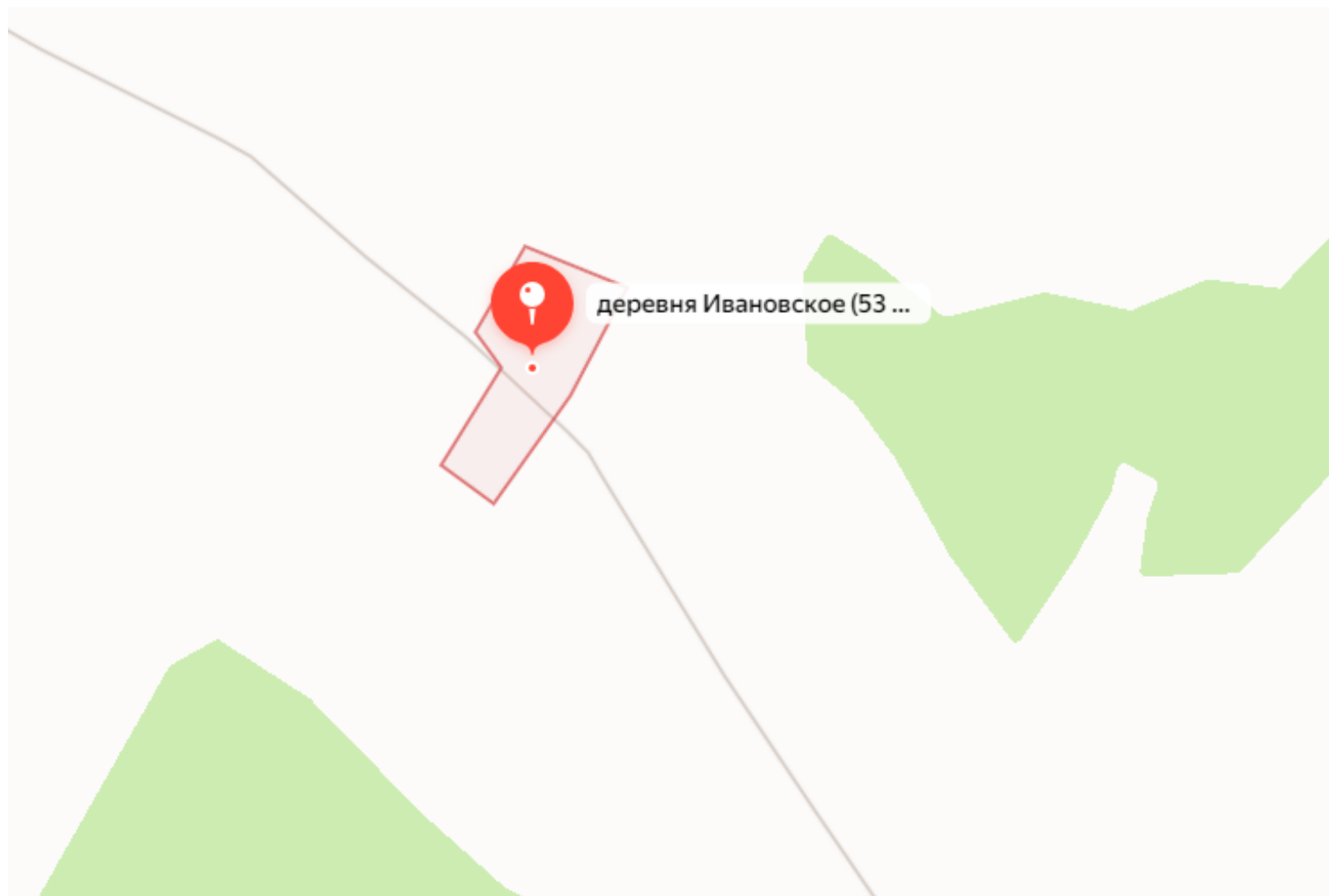
4. Ярославская область, Рыбинский район, Арефинский сельский округ,  
деревня Ивановское (в местечко Ивановское).

Географические координаты: 58.237086, 39.224371.

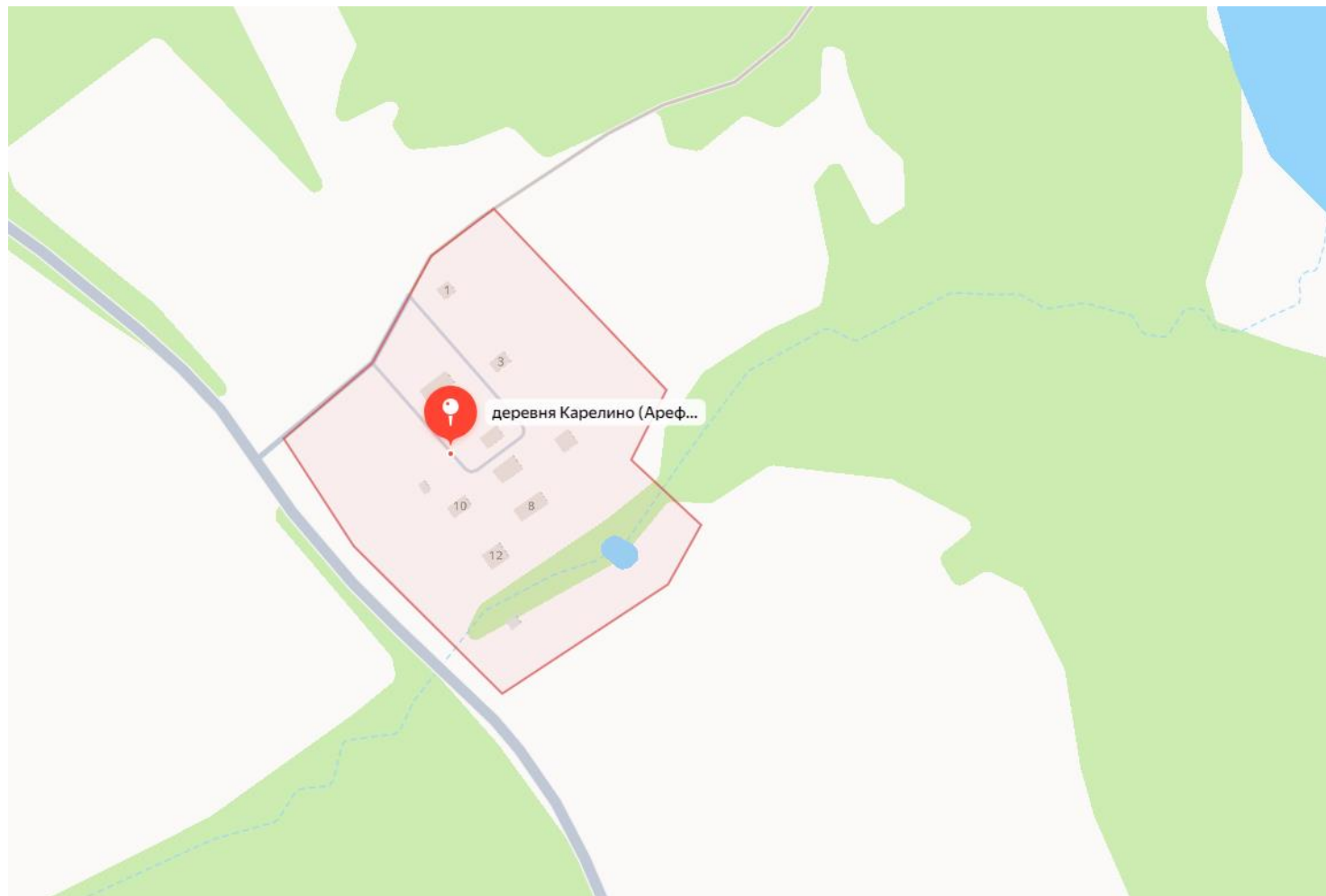


5. Ярославская область, Рыбинский район, Арефинский сельский округ,  
деревня Ивановское (в хутор Ивановское).

Географические координаты: 58.129874, 39.284916.



6. Ярославская область, Рыбинский район, Арефинский сельский округ,  
деревня Карелино (в слобода Карелино).  
Географические координаты: 58.282160, 39.122062.



7. Ярославская область, Рыбинский район, Арефинский сельский округ,  
деревня Крохино (в слобода Крохино).

Географические координаты: 58.285074, 39.106081.





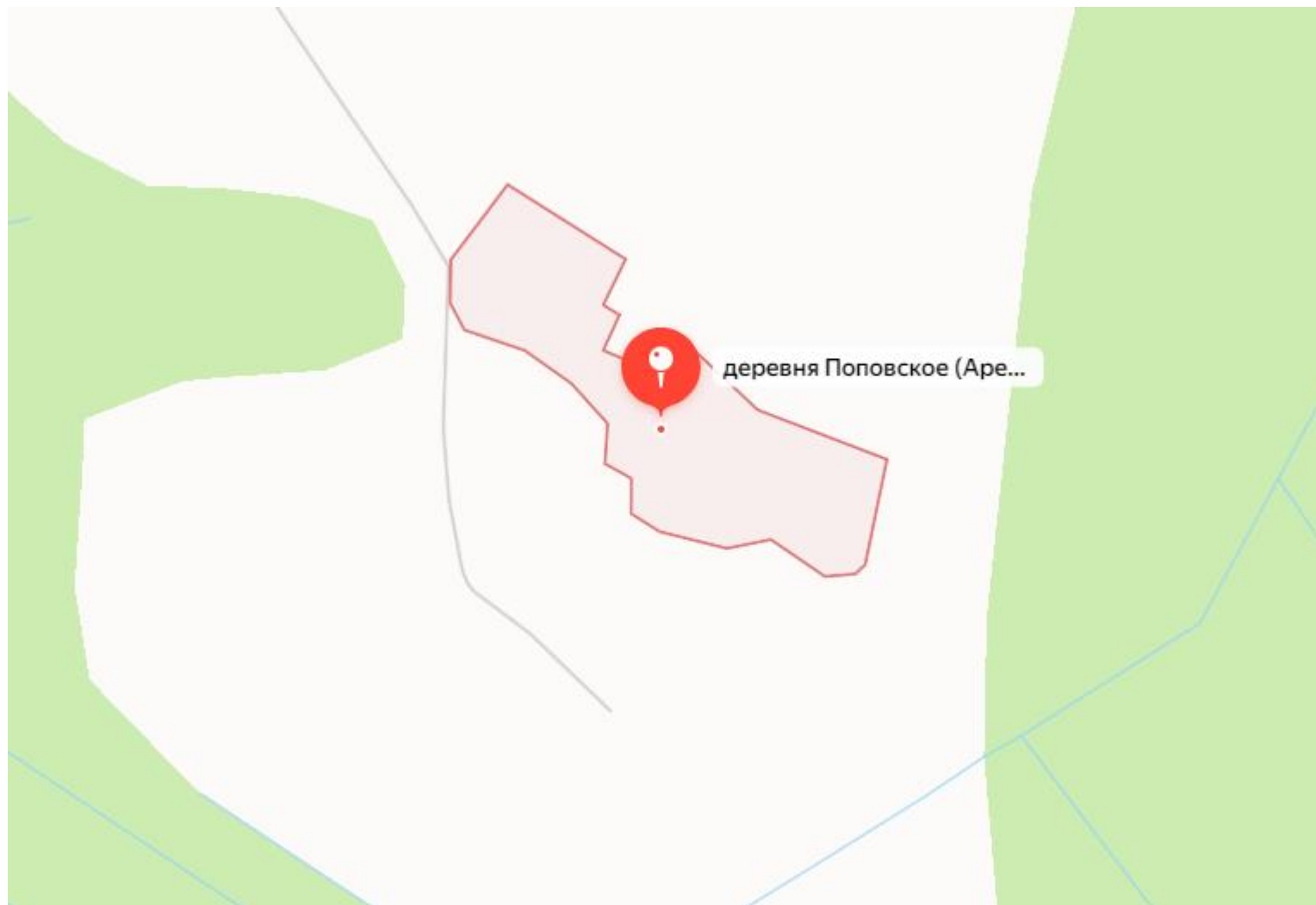
8. Ярославская область, Рыбинский район, Арефинский сельский округ,  
деревня Кузнецово (в местечко Кузнецово).

Географические координаты: 58.193530, 39.380714.



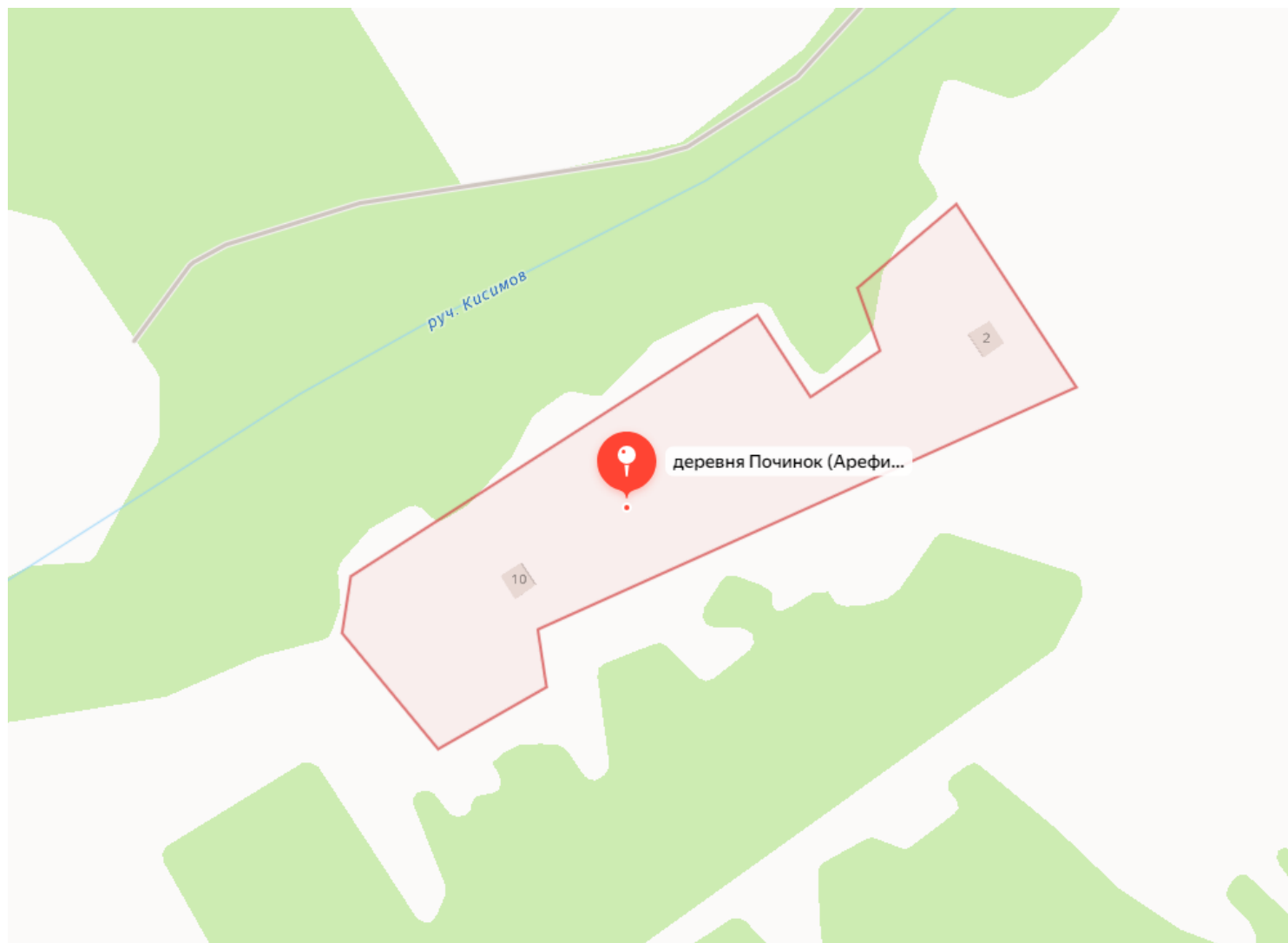
9. Ярославская область, Рыбинский район, Арефинский сельский округ,  
деревня Поповское (в заимка Поповское).

Географические координаты: 58.123323, 39.294763.



10. Ярославская область, Рыбинский район, Арефинский сельский округ,  
деревня Починок (в заимка Починок).

Географические координаты: 58.174869, 39.274461.



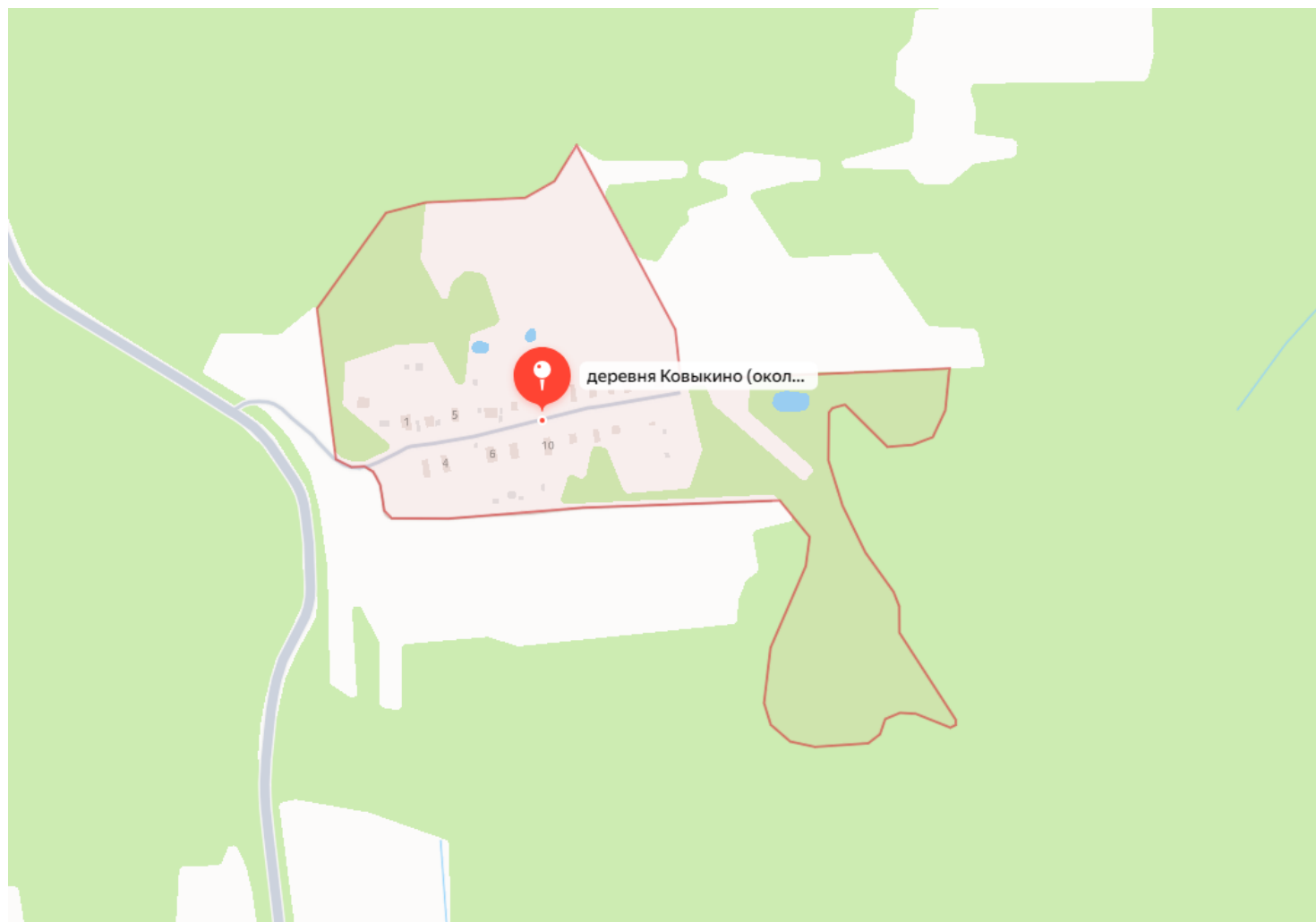
11. Ярославская область, Рыбинский район, Глебовский сельский округ,  
деревня Березники (в село Березники).

Географические координаты: 57.969947, 38.457776.



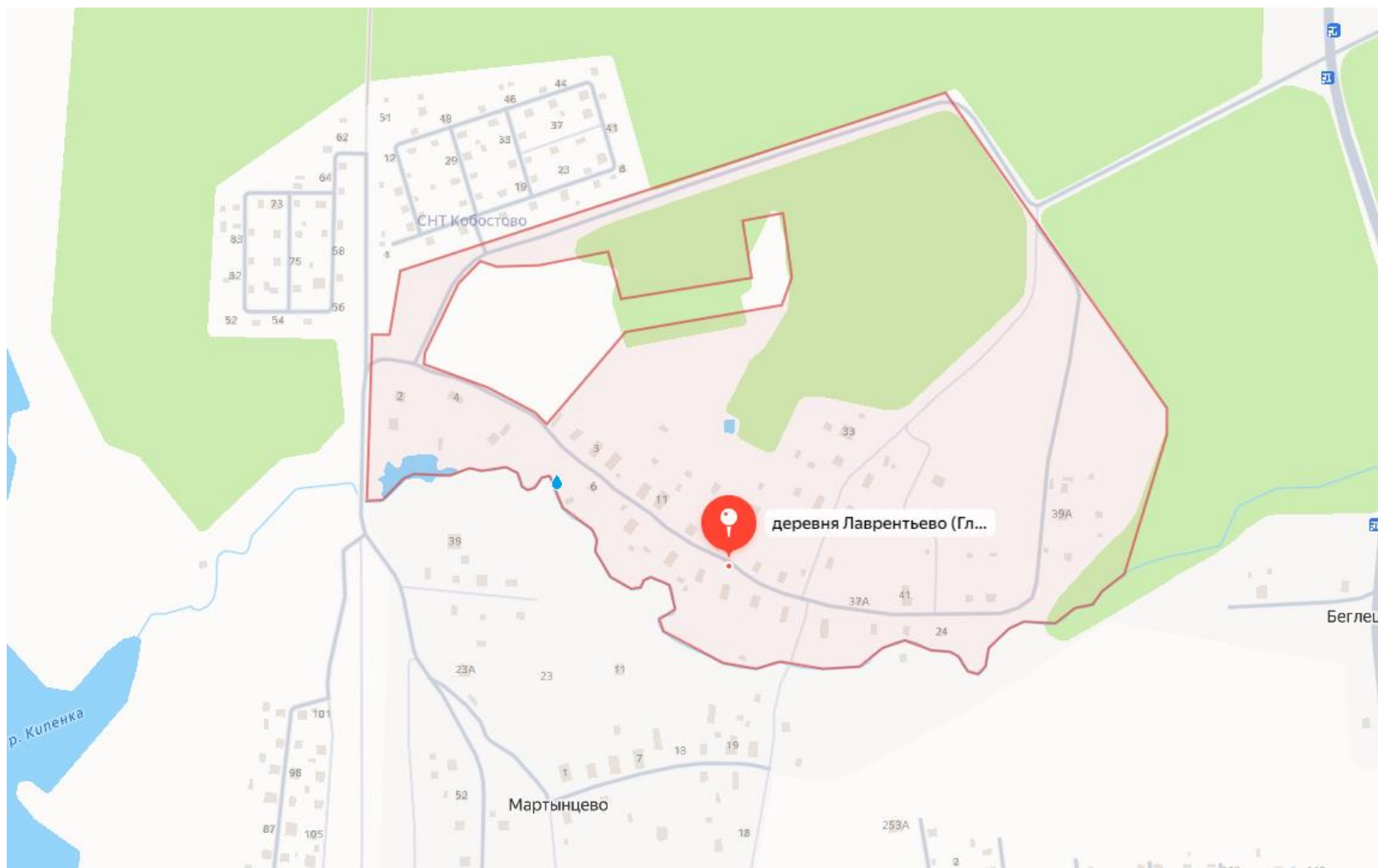
12. Ярославская область, Рыбинский район, Глебовский сельский округ,  
деревня Ковыкино (в село Ковыкино).

Географические координаты: 58.003819, 38.528730.



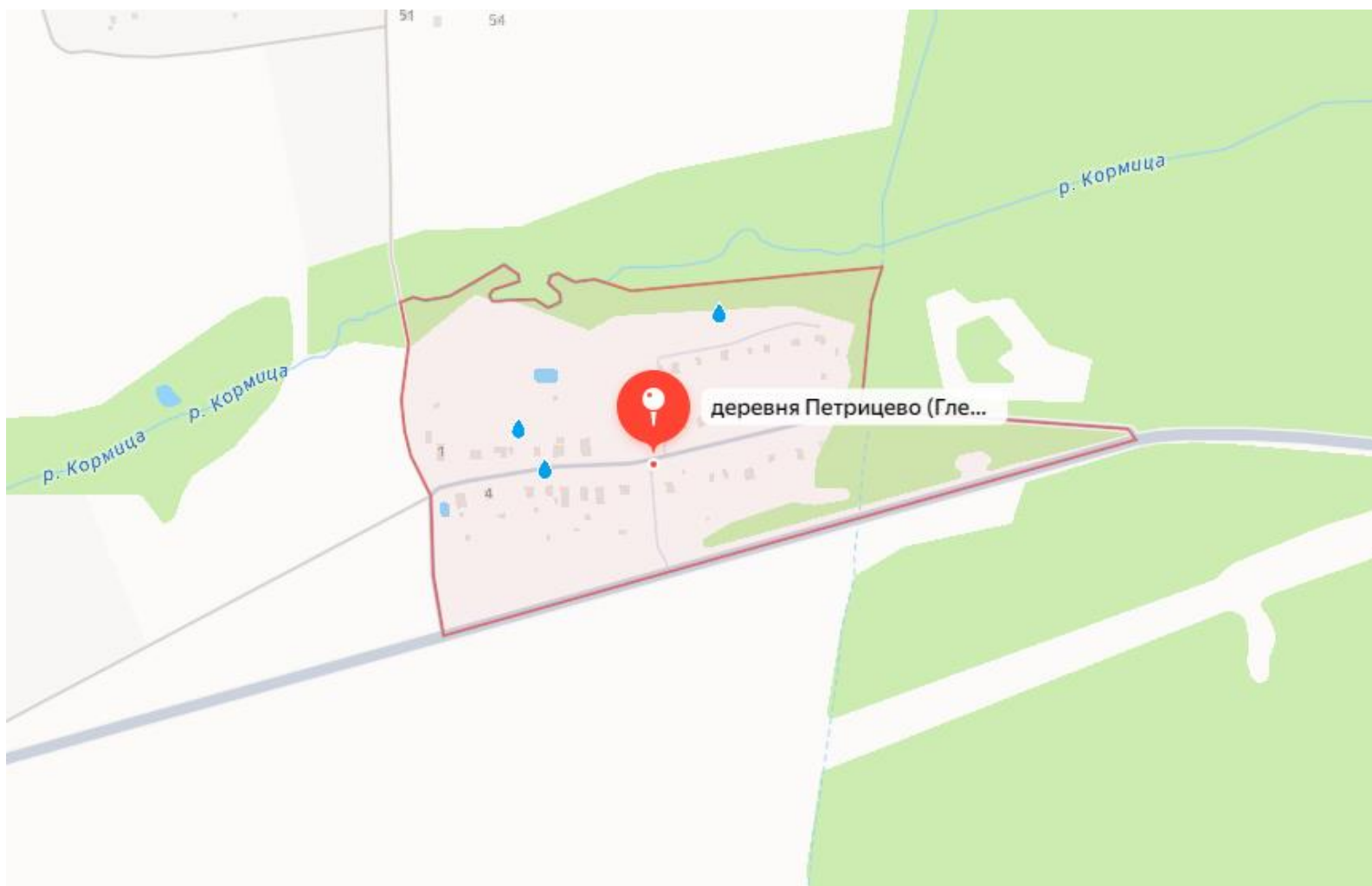
13. Ярославская область, Рыбинский район, Глебовский сельский округ,  
деревня Лаврентьево (в село Лаврентьево).

Географические координаты: 57.958293, 38.464693.



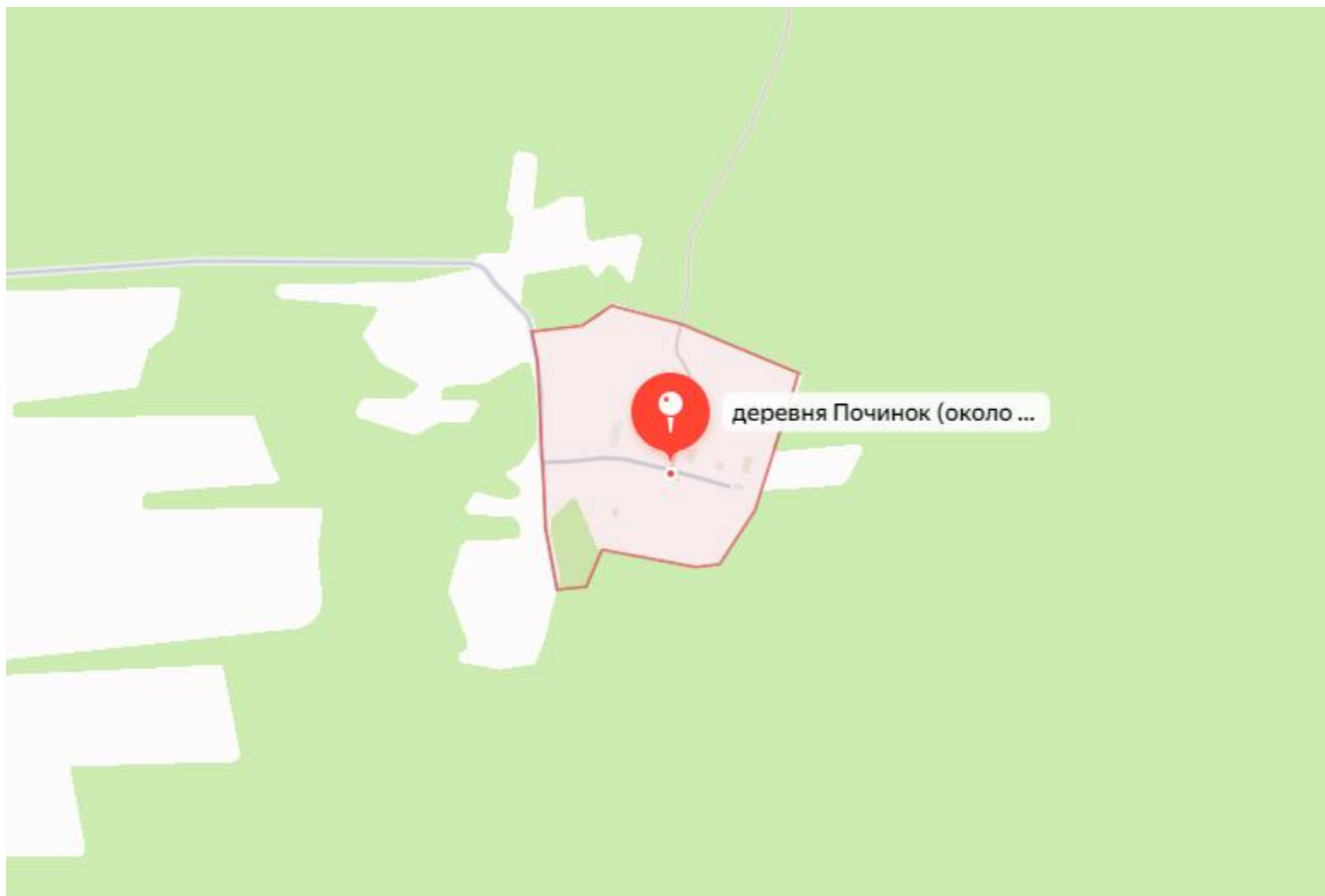
14. Ярославская область, Рыбинский район, Глебовский сельский округ,  
деревня Петрицево (в село Петрицево).

Географические координаты: 57.981764, 38.482785.



15. Ярославская область, Рыбинский район, Глебовский сельский округ,  
деревня Починок (в слобода Починок).

Географические координаты: 58.013405, 38.531525.





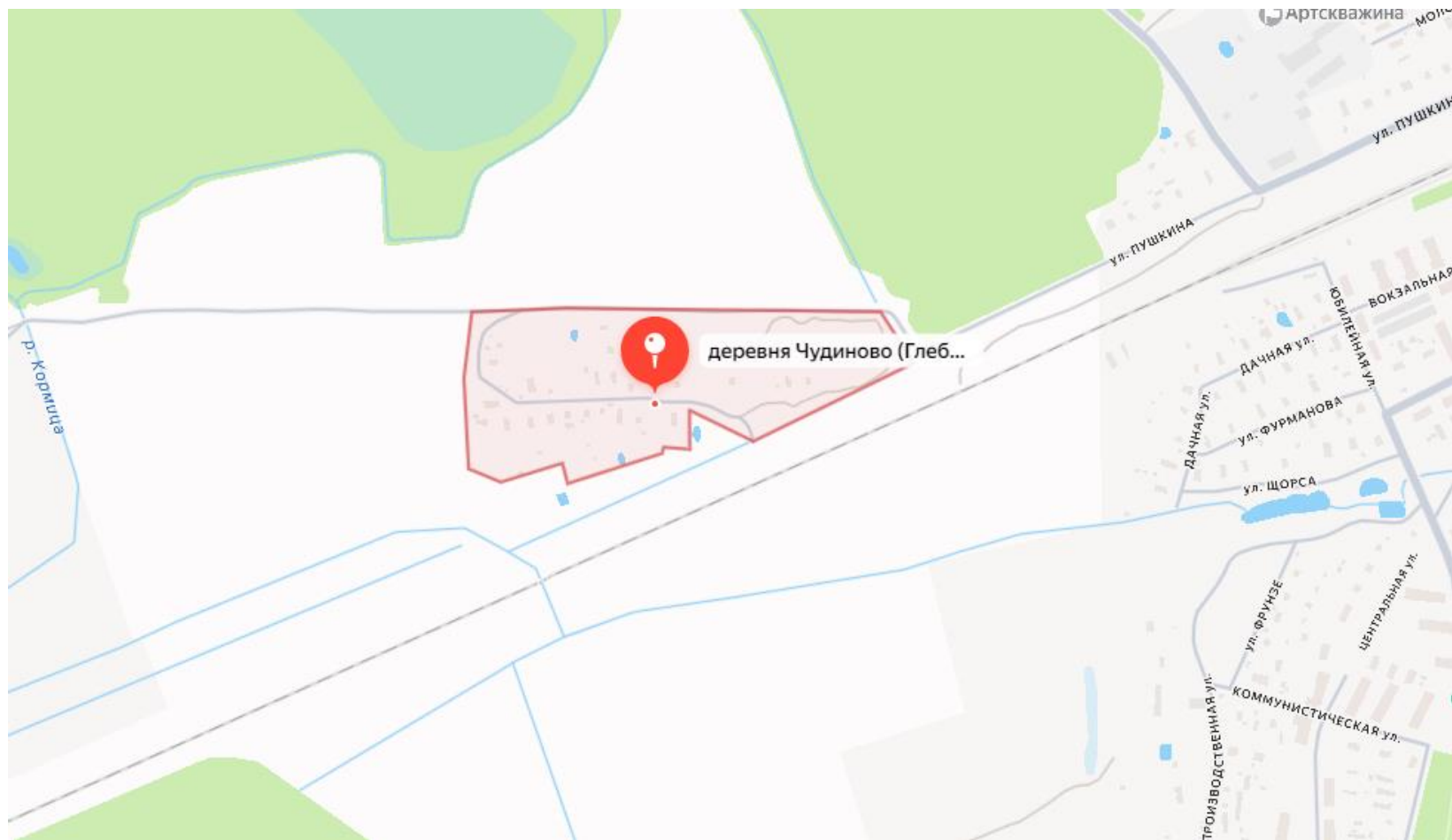
16. Ярославская область, Рыбинский район, Глебовский сельский округ,  
деревня Починок (в хутор Починок).

Географические координаты: 57.986056, 38.532600.



17. Ярославская область, Рыбинский район, Глебовский сельский округ, деревня Чудиново (в село Чудиново).

Географические координаты: 57.995232, 38.593987.



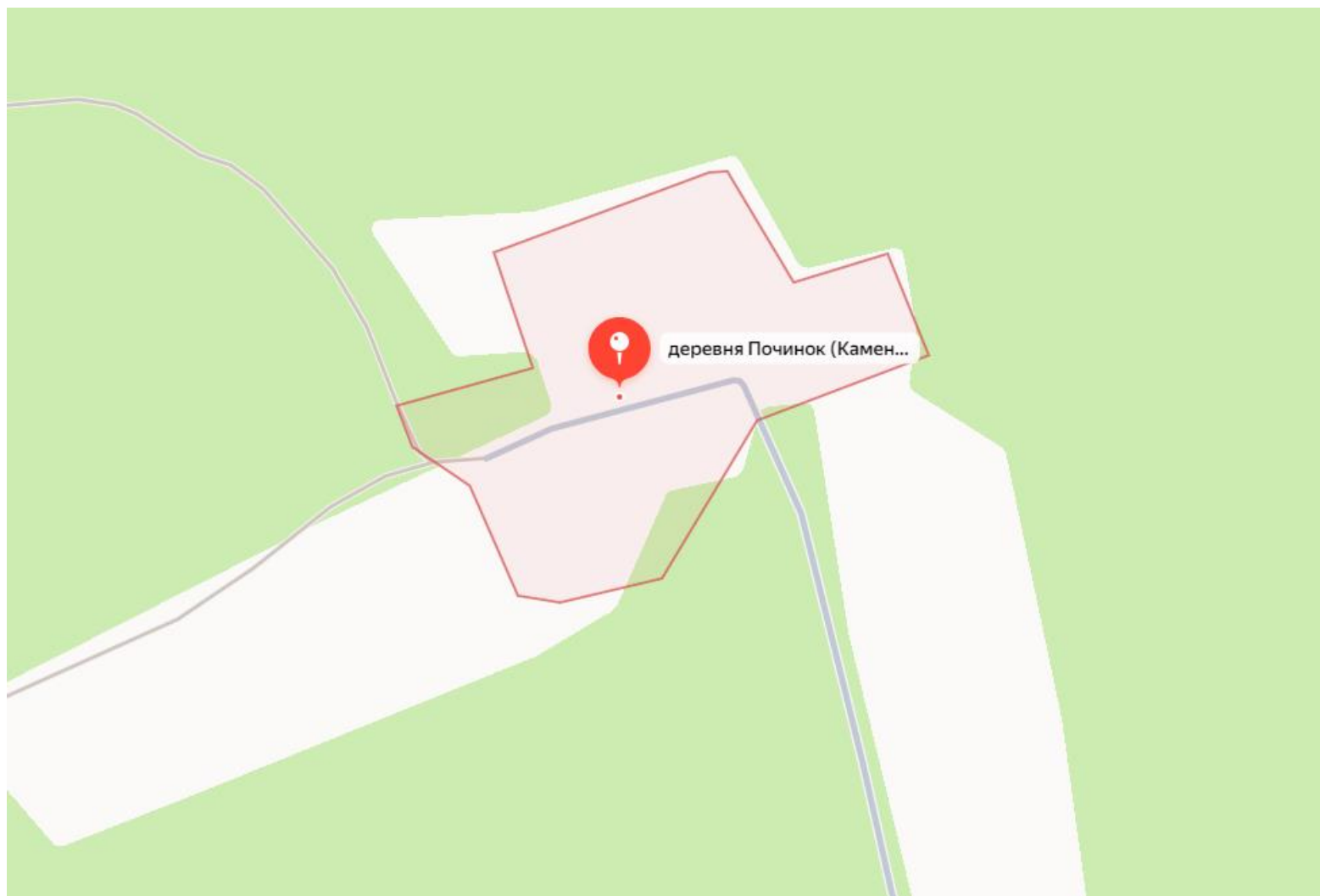
18. Ярославская область, Рыбинский район, Каменниковский сельский округ,  
деревня Антоново (в поселок Антоново).

Географические координаты: 58.127231, 38.623641.



19. Ярославская область, Рыбинский район, Каменниковский сельский округ,  
деревня Починок (в местечко Починок).

Географические координаты: 58.190153, 38.642847.



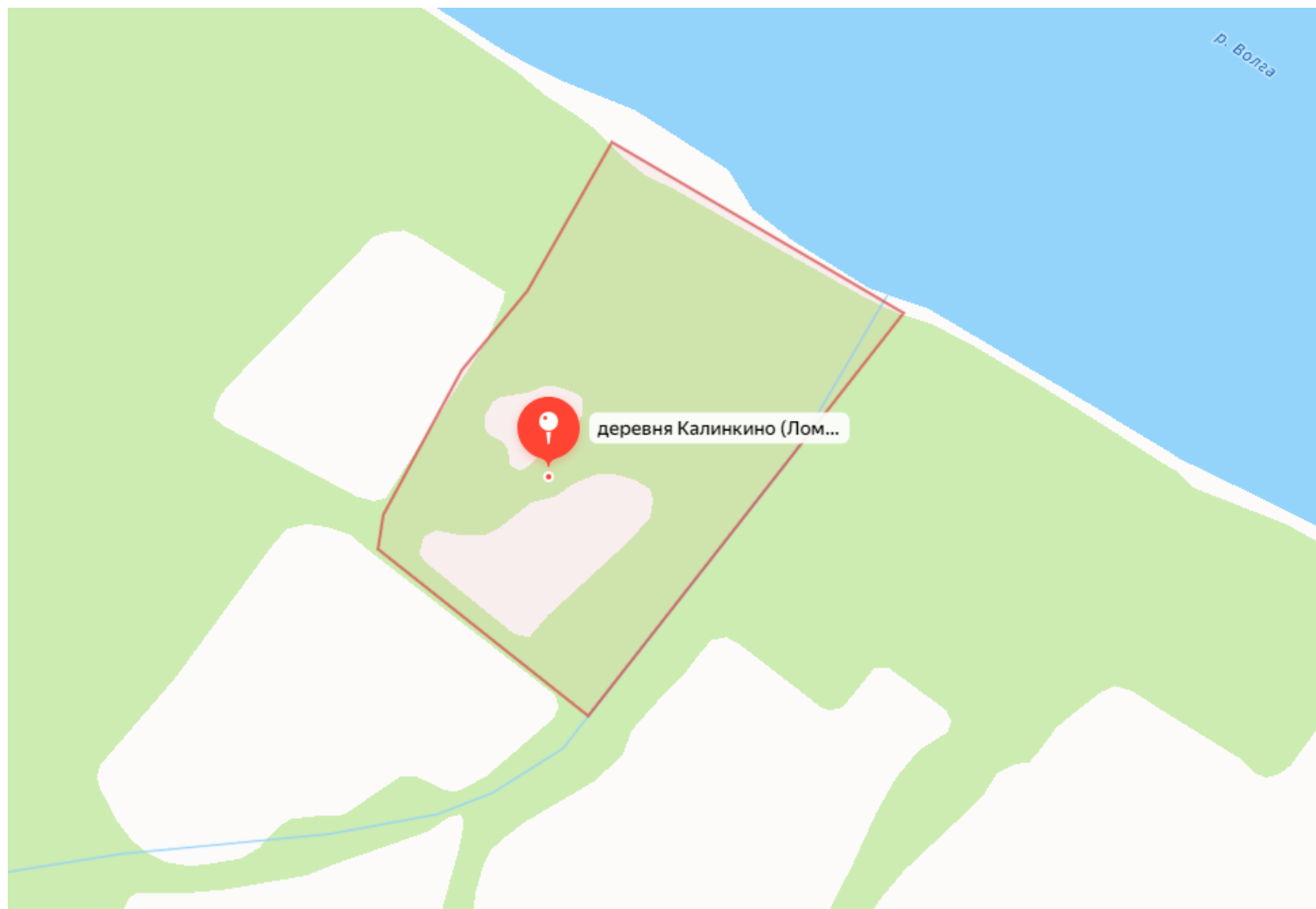
20. Ярославская область, Рыбинский район, Ломовский сельский округ,  
деревня Вандышево (в село Вандышево).

Географические координаты: 57.900083, 39.066762.



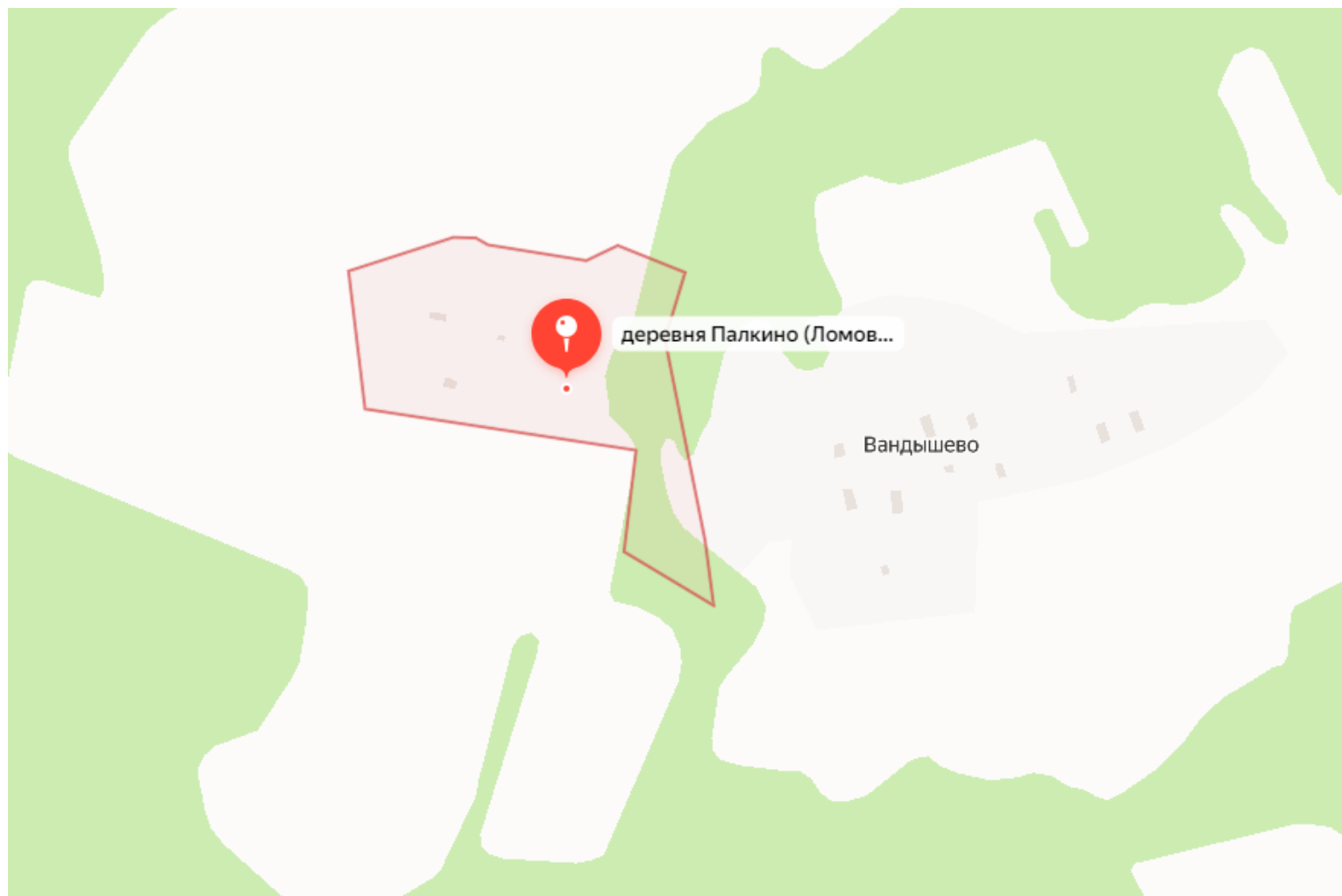
21. Ярославская область, Рыбинский район, Ломовский сельский округ,  
деревня Калинкино (в село Калинкино).

Географические координаты: 57.983291, 39.234432.



22. Ярославская область, Рыбинский район, Ломовский сельский округ,  
деревня Палкино (в село Палкино).

Географические координаты: 57.900518, 39.061713.



23. Ярославская область, Рыбинский район, Ломовский сельский округ,  
деревня Сельцо (в местечко Сельцо).

Географические координаты: 57.891391, 39.058847.





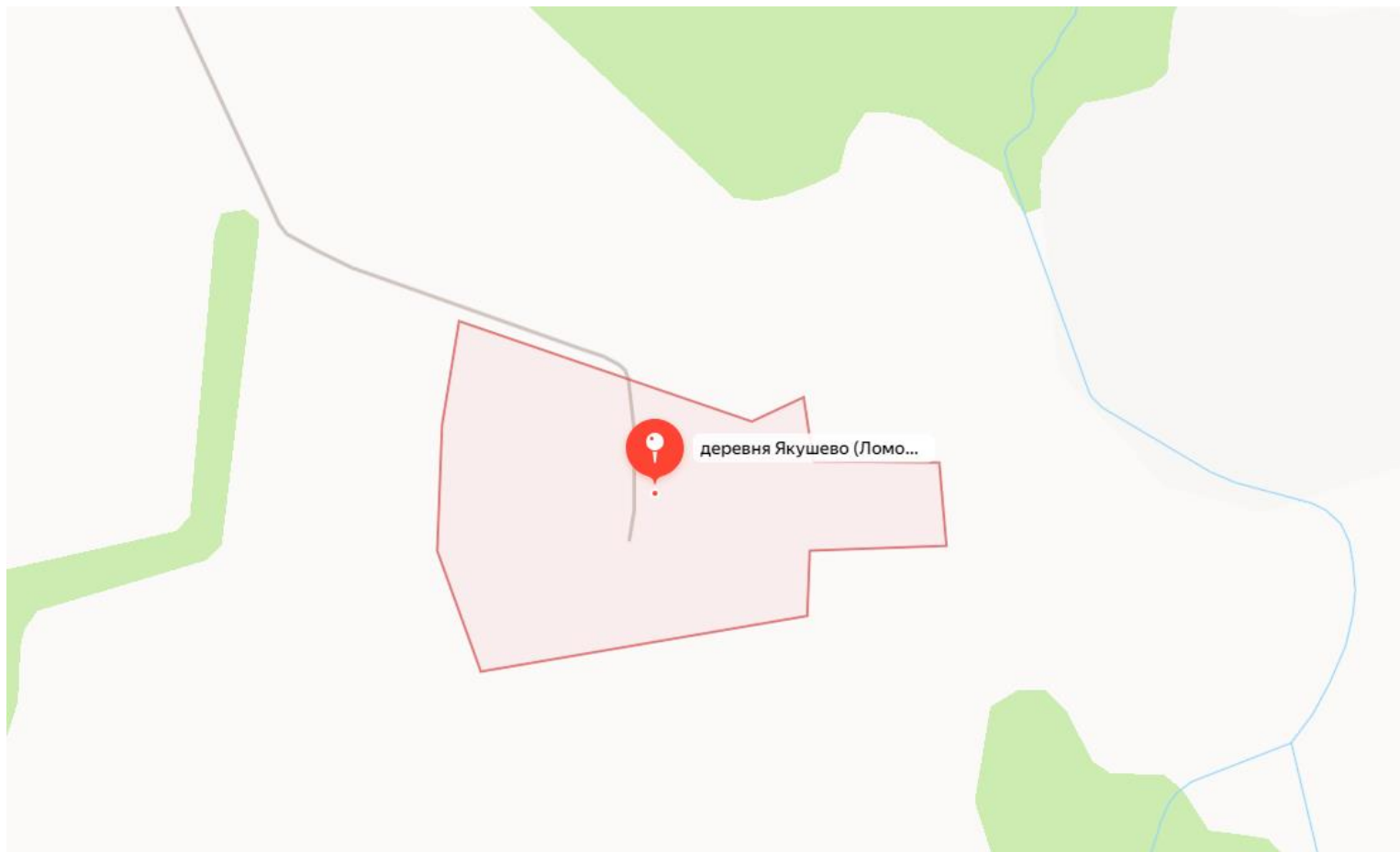
24. Ярославская область, Рыбинский район, Ломовский сельский округ,  
деревня Сидорово (в село Сидорово).

Географические координаты: 57.904951, 39.231935.



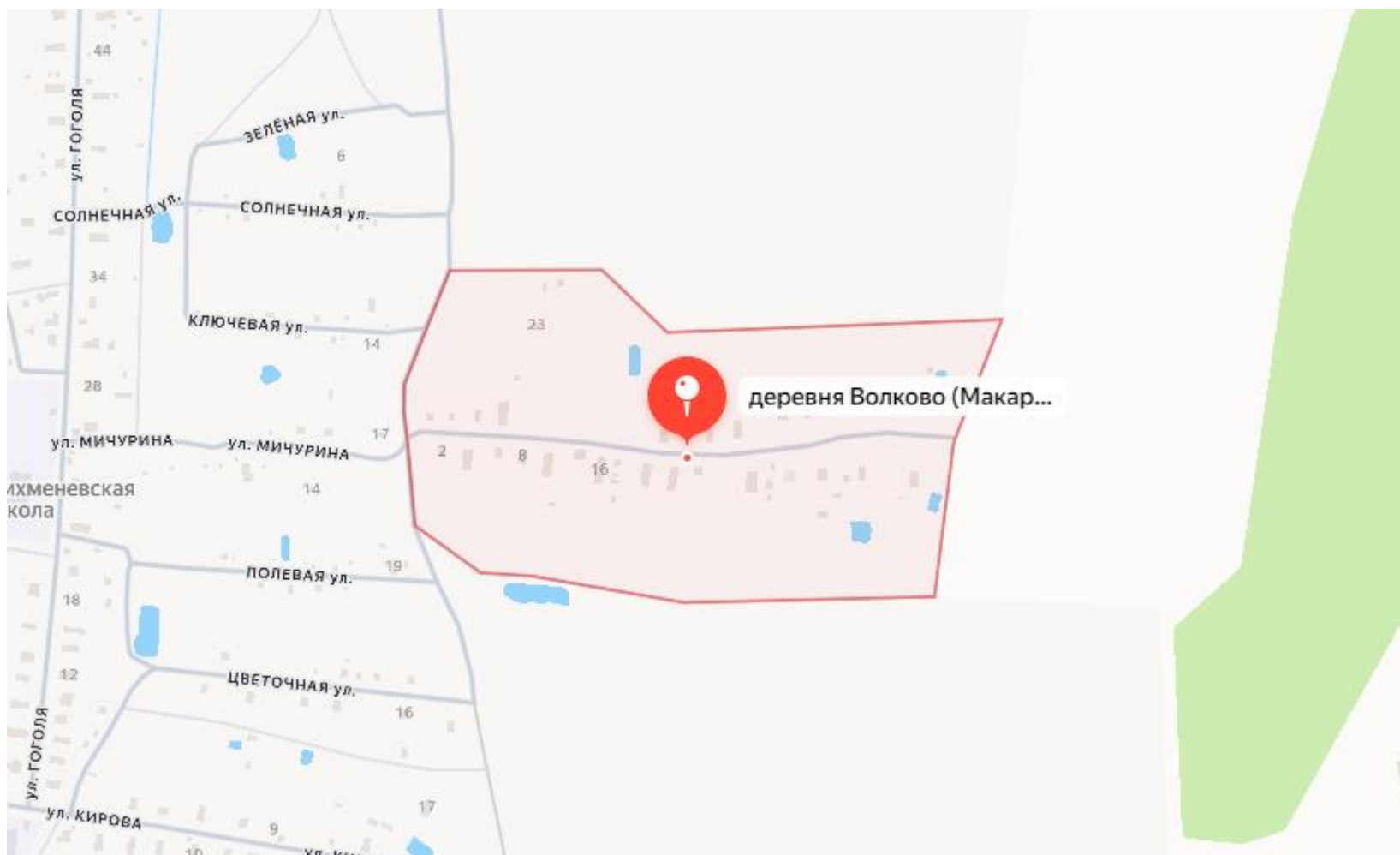
25. Ярославская область, Рыбинский район, Ломовский сельский округ,  
деревня Якушево (в село Якушево).

Географические координаты: 57.903842, 39.224344.



26. Ярославская область, Рыбинский район, Макаровский сельский округ,  
деревня Волково (в село Волково).

Географические координаты: 57.990548, 38.624961.



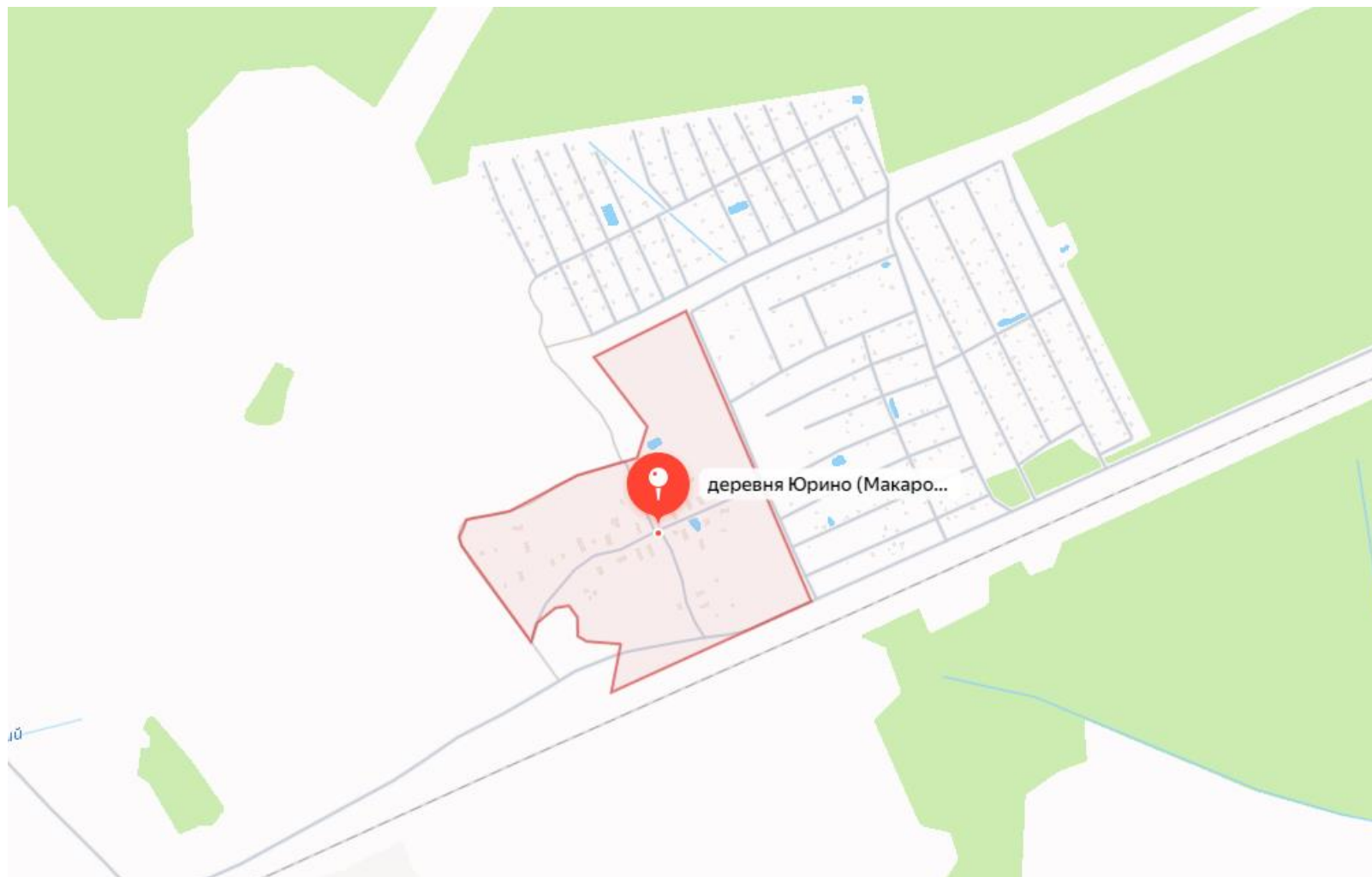
27. Ярославская область, Рыбинский район, Макаровский сельский округ,  
деревня Починок (в село Починок).

Географические координаты: 58.067891, 38.737691.



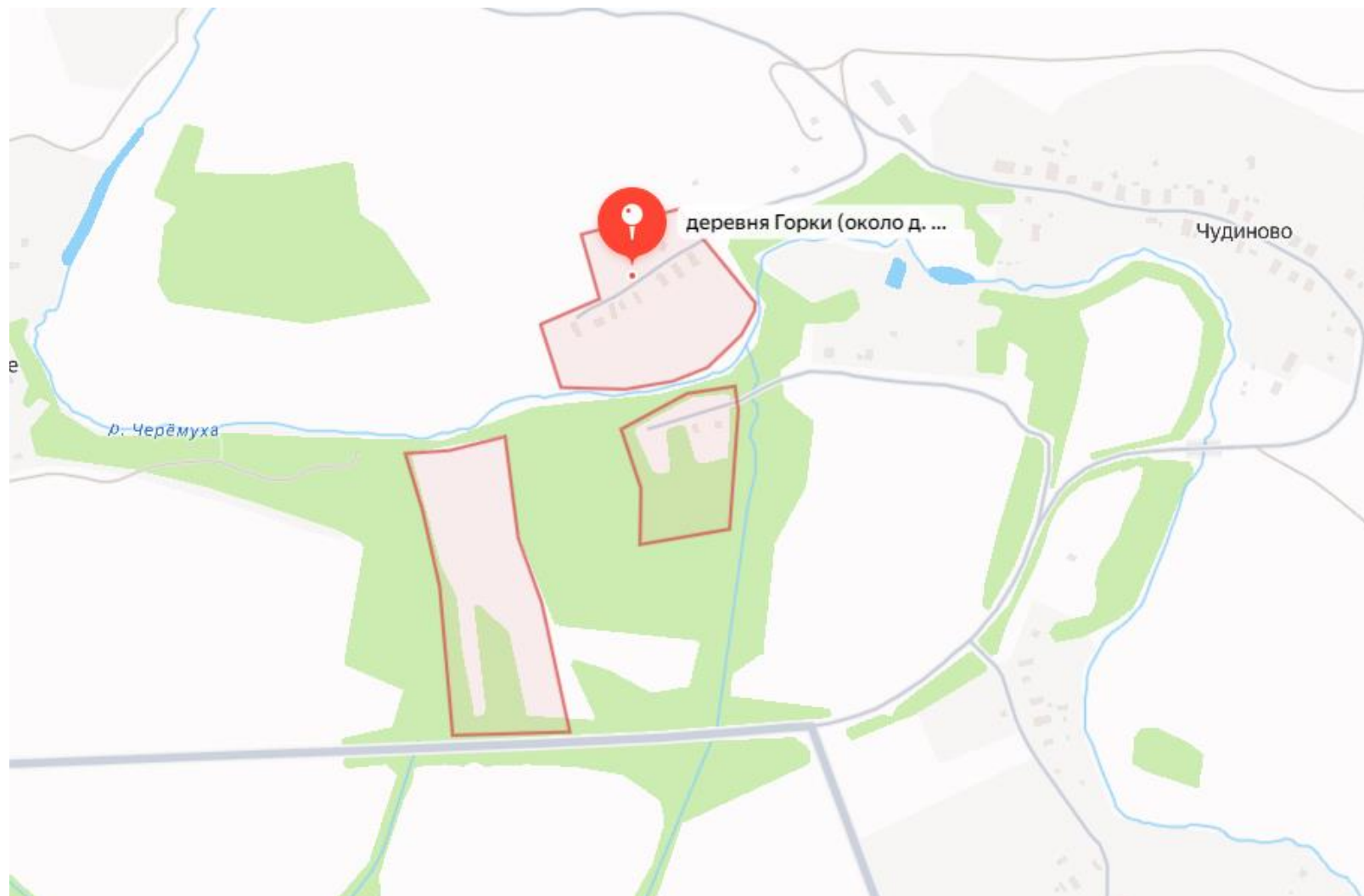
28. Ярославская область, Рыбинский район, Макаровский сельский округ,  
деревня Юрино (в село Юрино).

Географические координаты: 58.021362, 38.697931.



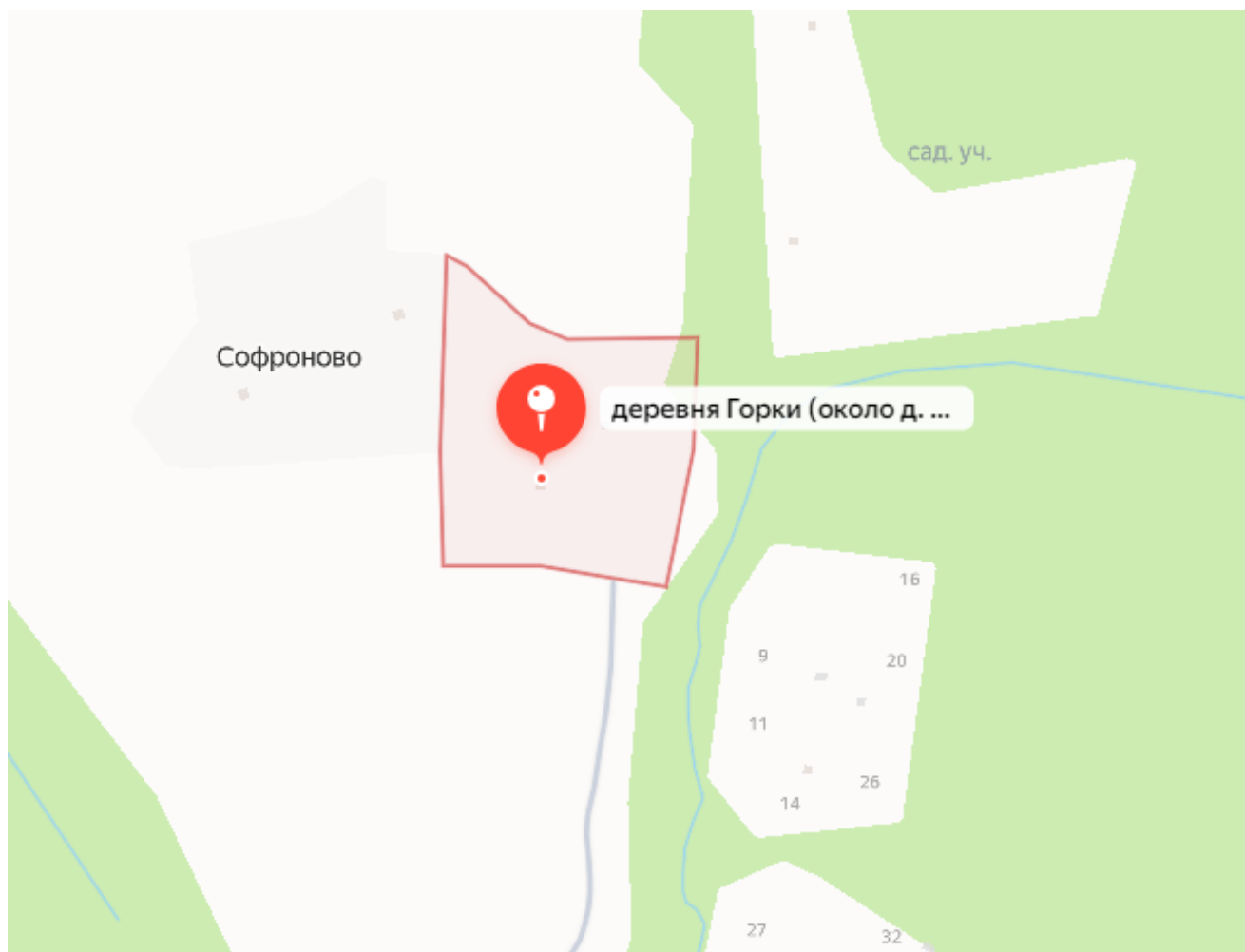
29. Ярославская область, Рыбинский район, Михайловский сельский округ,  
деревня Горки (в село Горки).

Географические координаты: 57.899416, 38.849118.



30. Ярославская область, Рыбинский район, Михайловский сельский округ, деревня Горки (в сельский поселок Горки).

Географические координаты: 57.920141, 38.950403.



31. Ярославская область, Рыбинский район, Михайловский сельский округ,  
деревня Губино (в село Губино).

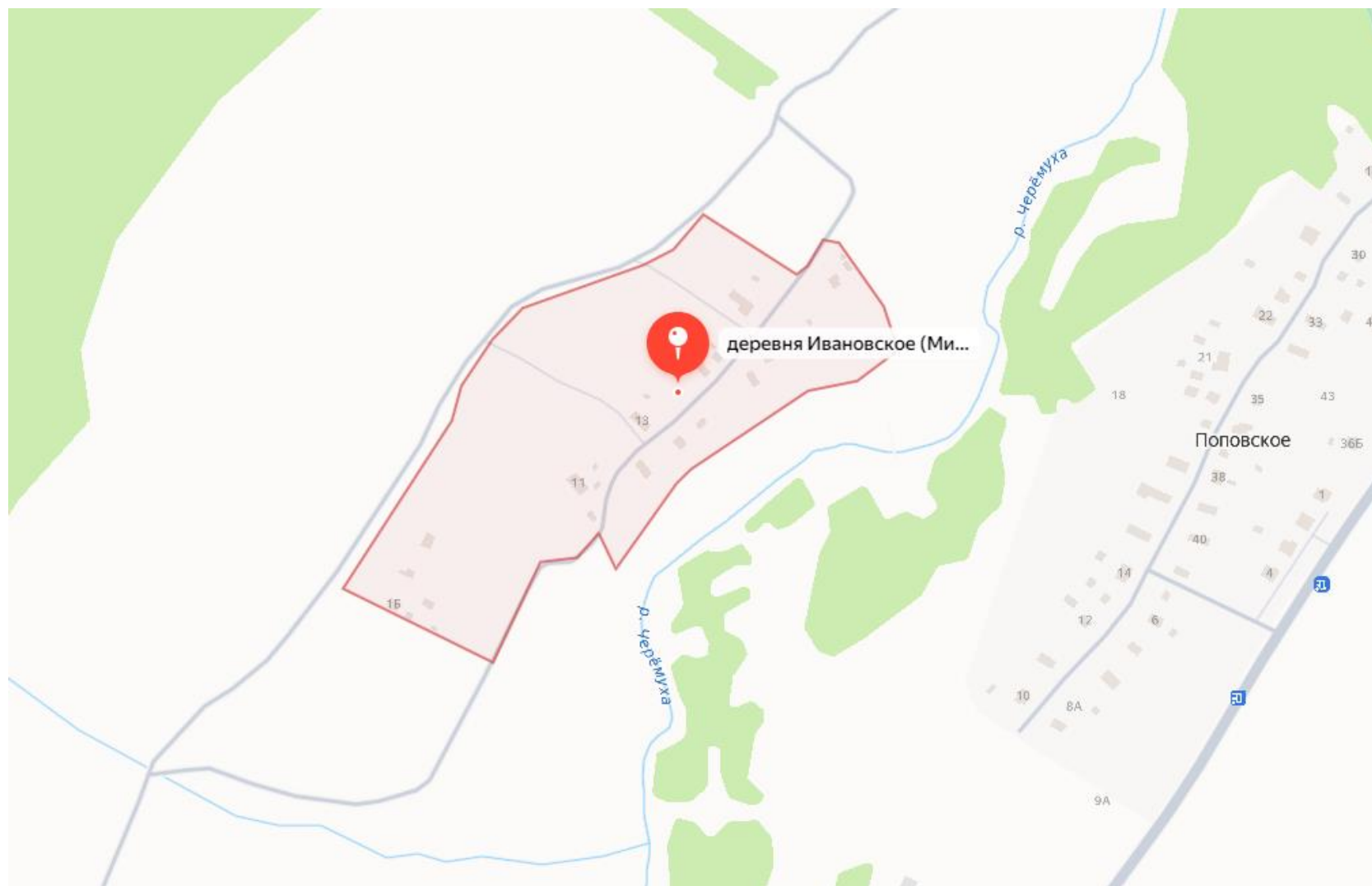
Географические координаты: 57.875228, 39.055425.





32. Ярославская область, Рыбинский район, Михайловский сельский округ,  
деревня Ивановское (в починок Ивановское).

Географические координаты: 57.968553, 38.873148.



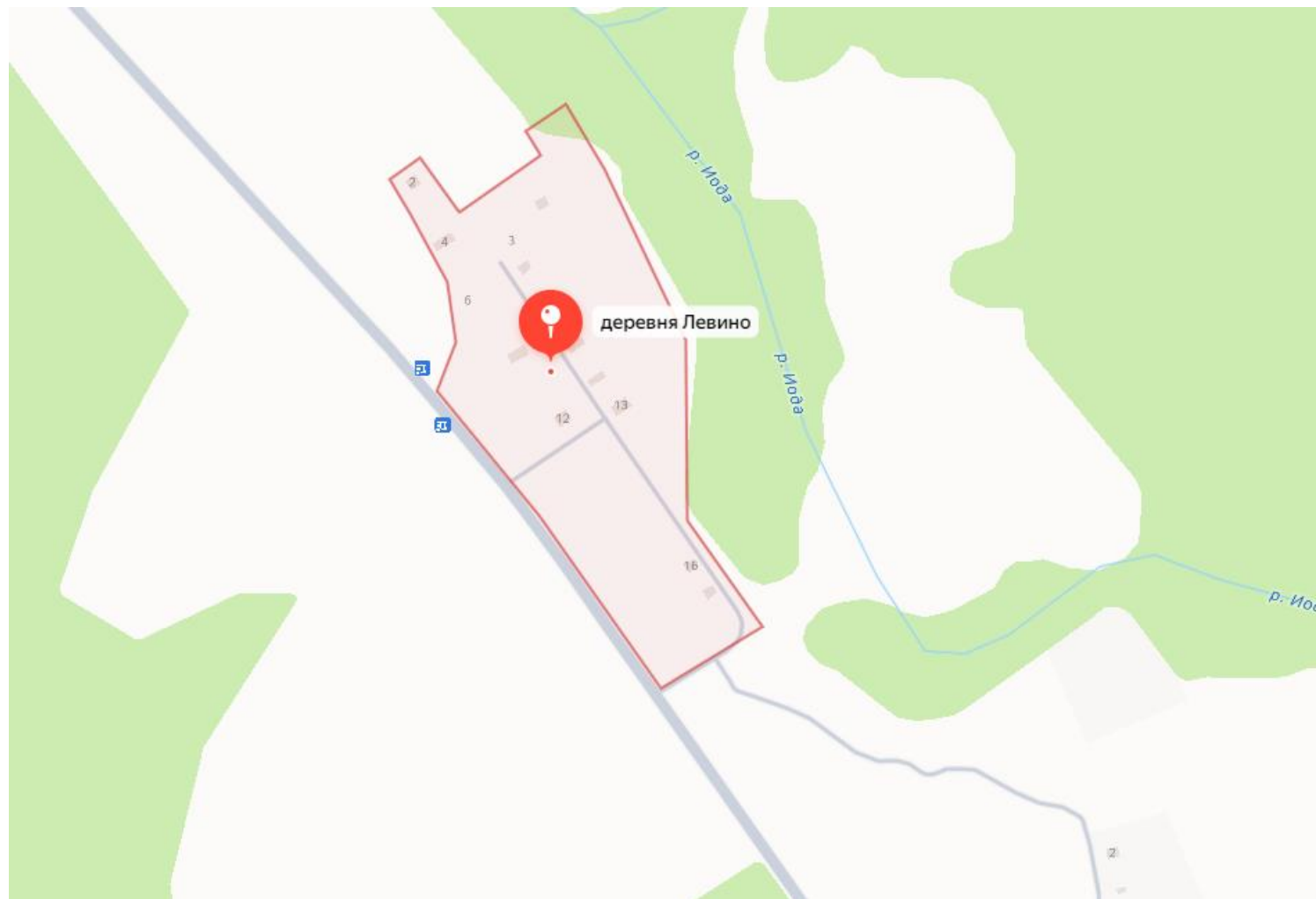
33. Ярославская область, Рыбинский район, Михайловский сельский округ,  
деревня Кирилловское (в село Кирилловское).

Географические координаты: 57.921847, 38.827846.

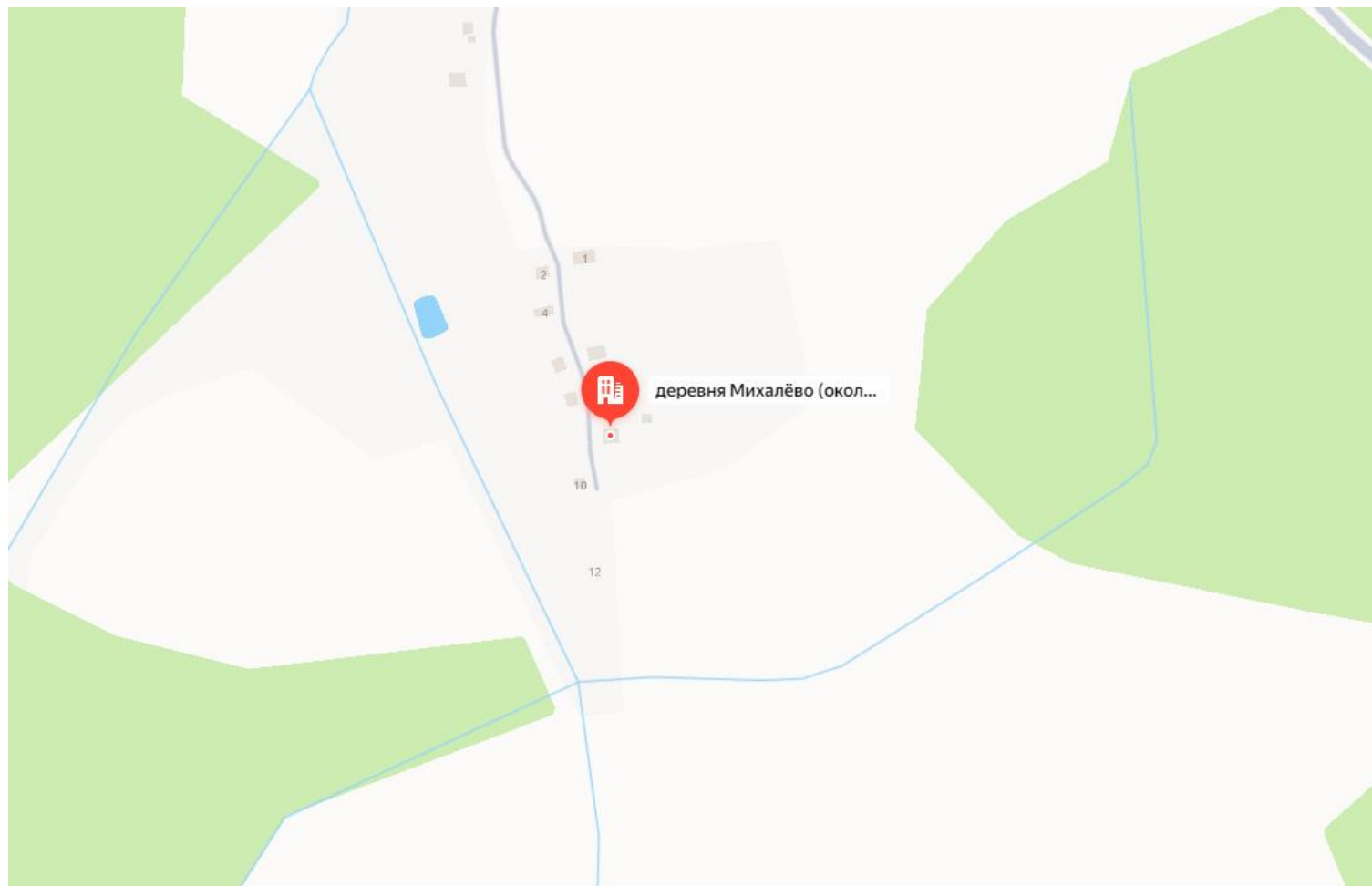


34. Ярославская область, Рыбинский район, Михайловский сельский округ,  
деревня Левино (в село Левино).

Географические координаты: 57.894817, 38.978637.



35. Ярославская область, Рыбинский район, Михайловский сельский округ,  
деревня Михалево (в сельский поселок Михалево).  
Географические координаты: 57.895412, 38.809906.



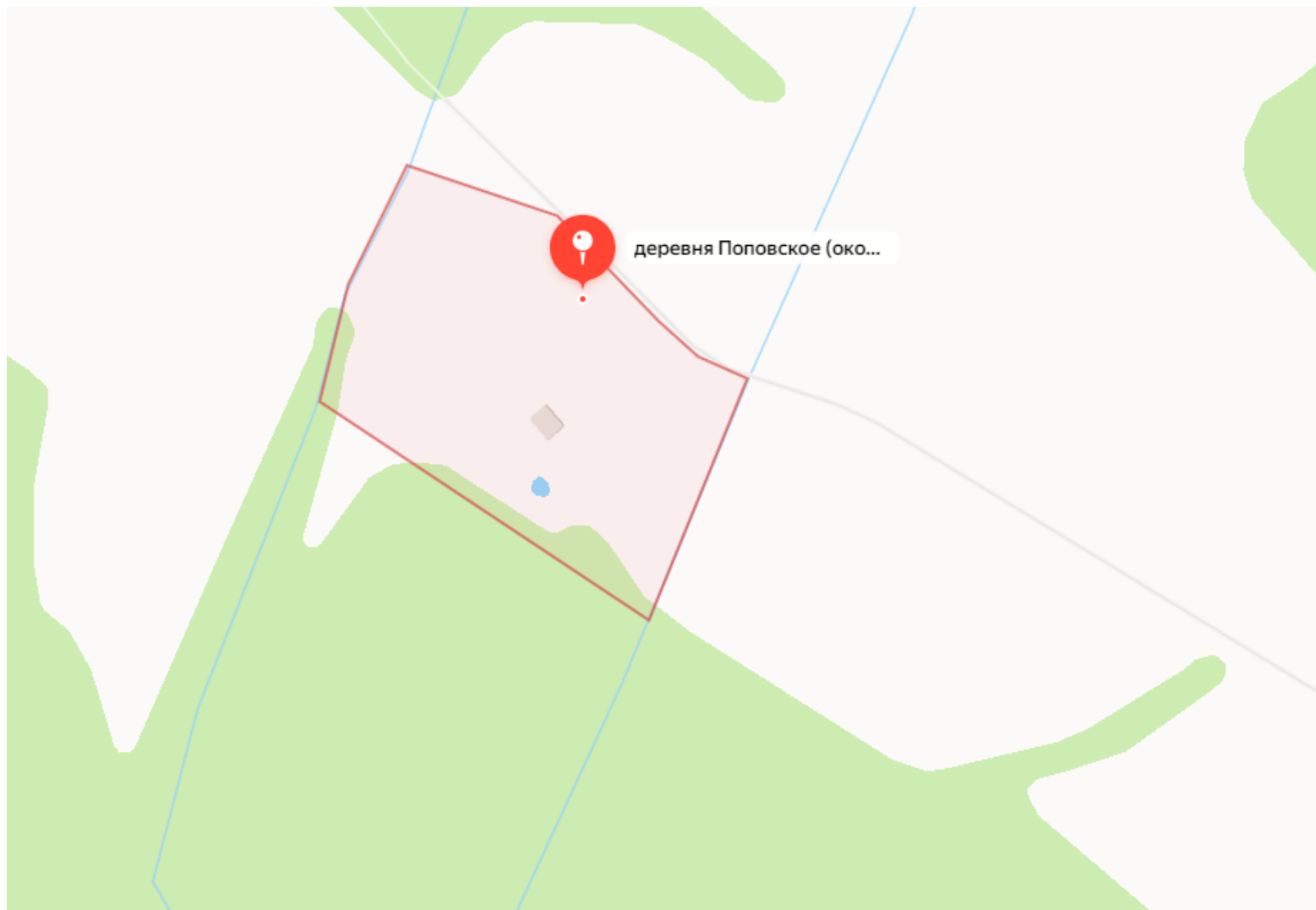
36. Ярославская область, Рыбинский район, Михайловский сельский округ,  
деревня Мокеевское (в село Мокеевское).

Географические координаты: 57.953991, 38.929310.



37. Ярославская область, Рыбинский район, Михайловский сельский округ,  
деревня Поповское (в село Поповское).

Географические координаты: 57.859613, 38.9856792 .

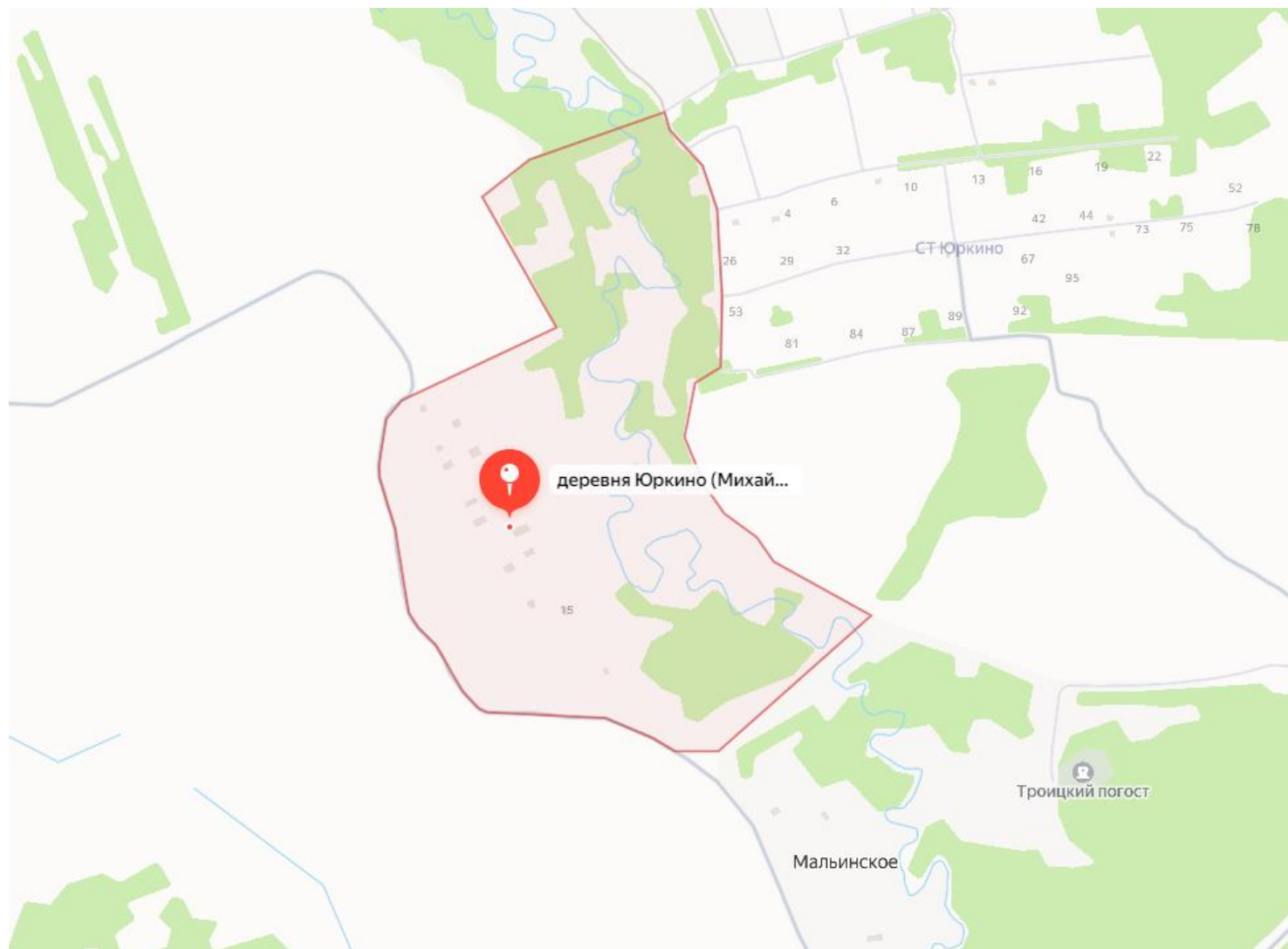


Географические координаты: 57.912109, 38.958658.



39. Ярославская область, Рыбинский район, Михайловский сельский округ,  
деревня Юркино (в сельский поселок Юркино).

Географические координаты: 57.975412, 38.916851.





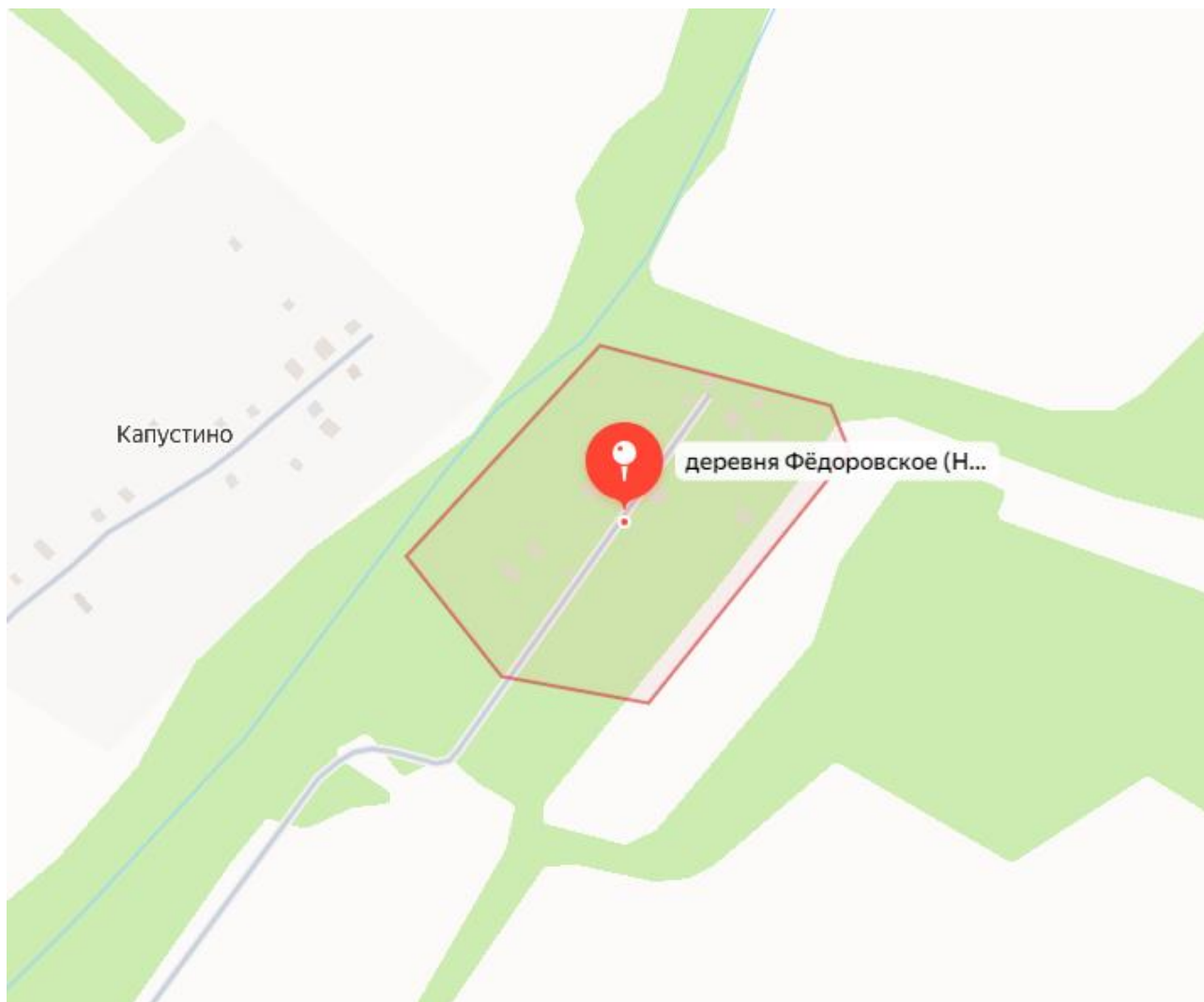
40. Ярославская область, Рыбинский район, Назаровский сельский округ,  
деревня Дьяковское (в село Дьяковское).

Географические координаты: 58.041395, 39.050295.



41. Ярославская область, Рыбинский район, Назаровский сельский округ,  
деревня Федоровское (в село Федоровское).

Географические координаты: 58.054269, 39.000349.



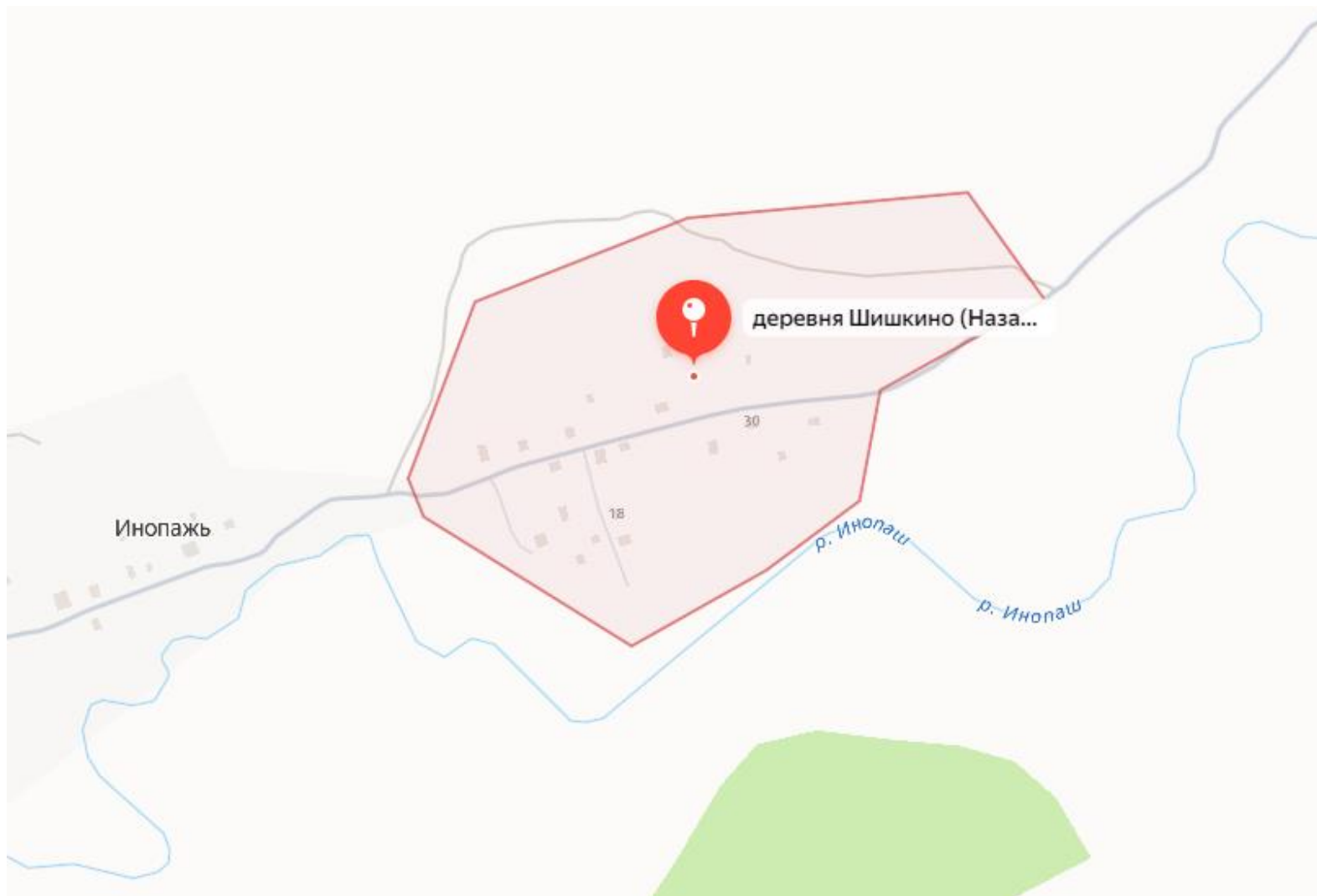
42. Ярославская область, Рыбинский район, Назаровский сельский округ,  
деревня Фоминское (в село Фоминское).

Географические координаты: 58.062816, 39.033623.



43. Ярославская область, Рыбинский район, Назаровский сельский округ,  
деревня Шишкино (в село Шишкино).

Географические координаты: 58.112771, 38.928466.



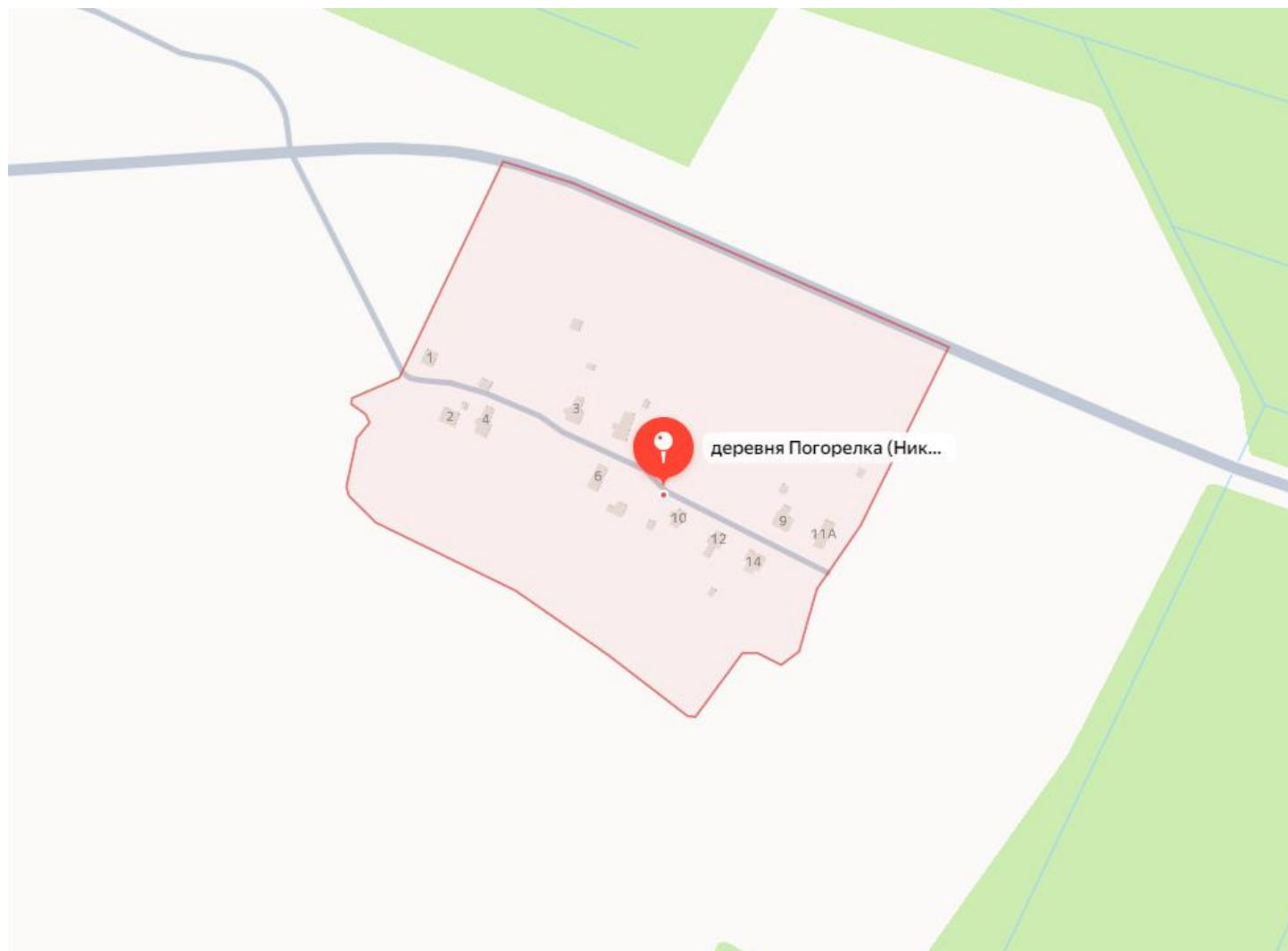
44. Ярославская область, Рыбинский район, Николо-Кормский сельский округ,  
деревня Мешково (в слобода Мешково).

Географические координаты: 57.882650, 38.670218.



45. Ярославская область, Рыбинский район, Николо-Кормский сельский округ,  
деревня Погорелка (в слобода Погорелка).

Географические координаты: 57.885555, 38.646799.



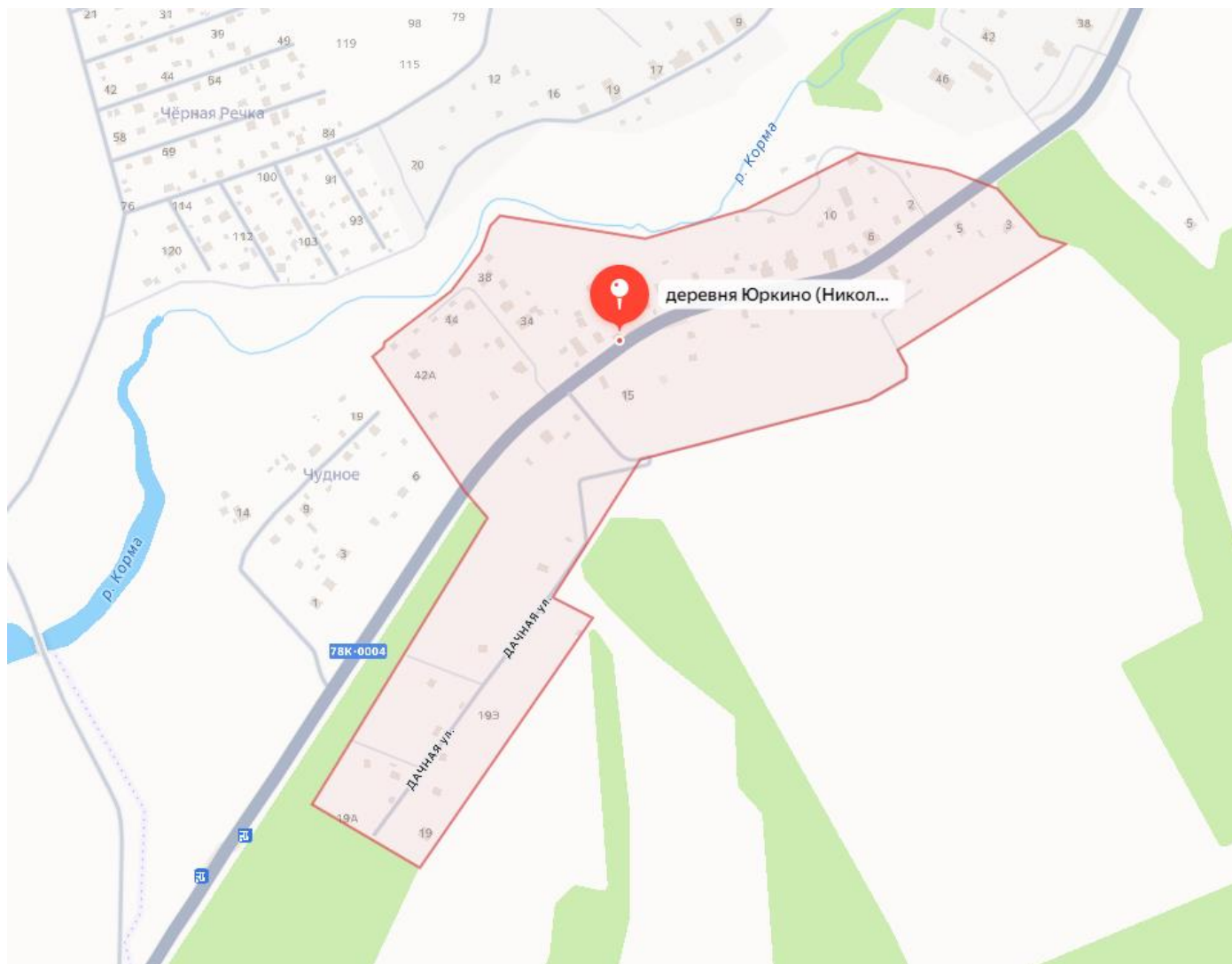
46. Ярославская область, Рыбинский район, Николо-Кормский сельский округ,  
деревня Раменье (в заимка Раменье).

Географические координаты: 57.900609, 38.672042.



47. Ярославская область, Рыбинский район, Николо-Кормский сельский округ,  
деревня Юркино (в село Юркино).

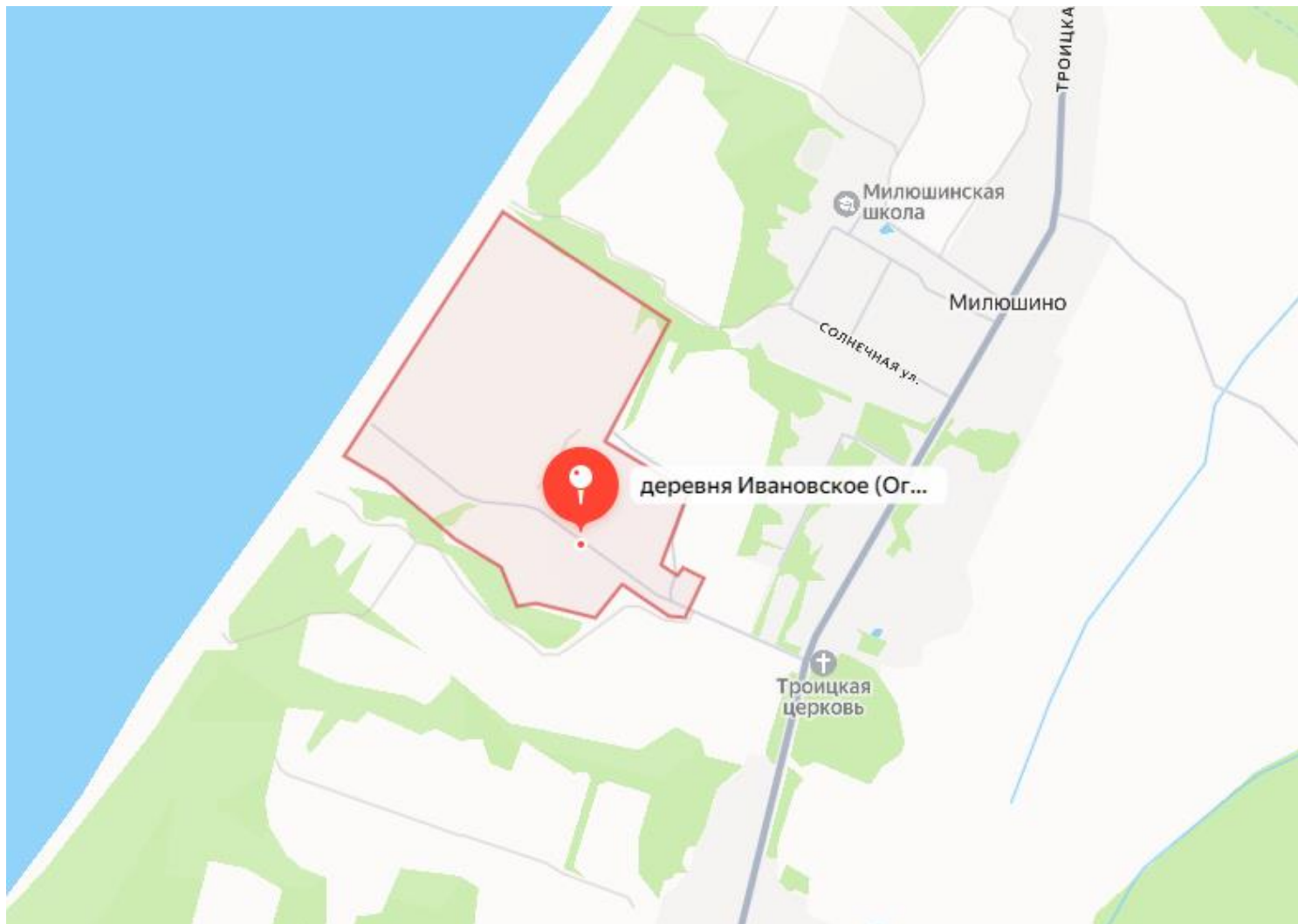
Географические координаты: 57.886382, 38.518897.





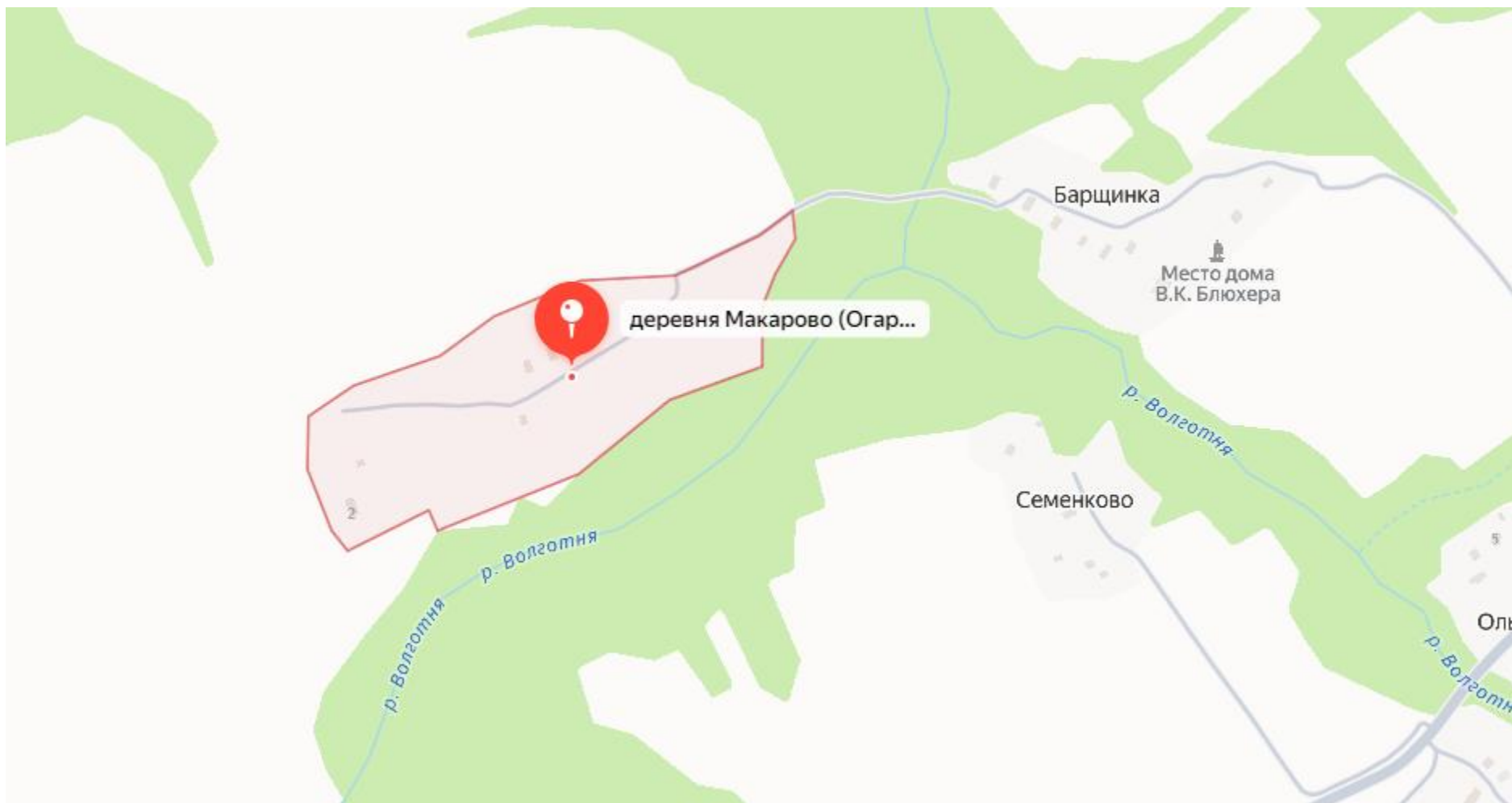
48. Ярославская область, Рыбинский район, Огарковский сельский округ,  
деревня Ивановское (в поселок Ивановское).

Географические координаты: 58.286063, 38.852837.



49. Ярославская область, Рыбинский район, Огарковский сельский округ,  
деревня Макарово (в село Макарово).

Географические координаты: 58.176279, 38.882778.



50. Ярославская область, Рыбинский район, Огарковский сельский округ,  
дереня Торхово (в село Торхово).

Географические координаты: 58.255795, 38.840602.



51. Ярославская область, Рыбинский район, Октябрьский сельский округ,  
деревня Антоново (в село Антоново).

Географические координаты: 57.934989, 39.031637.



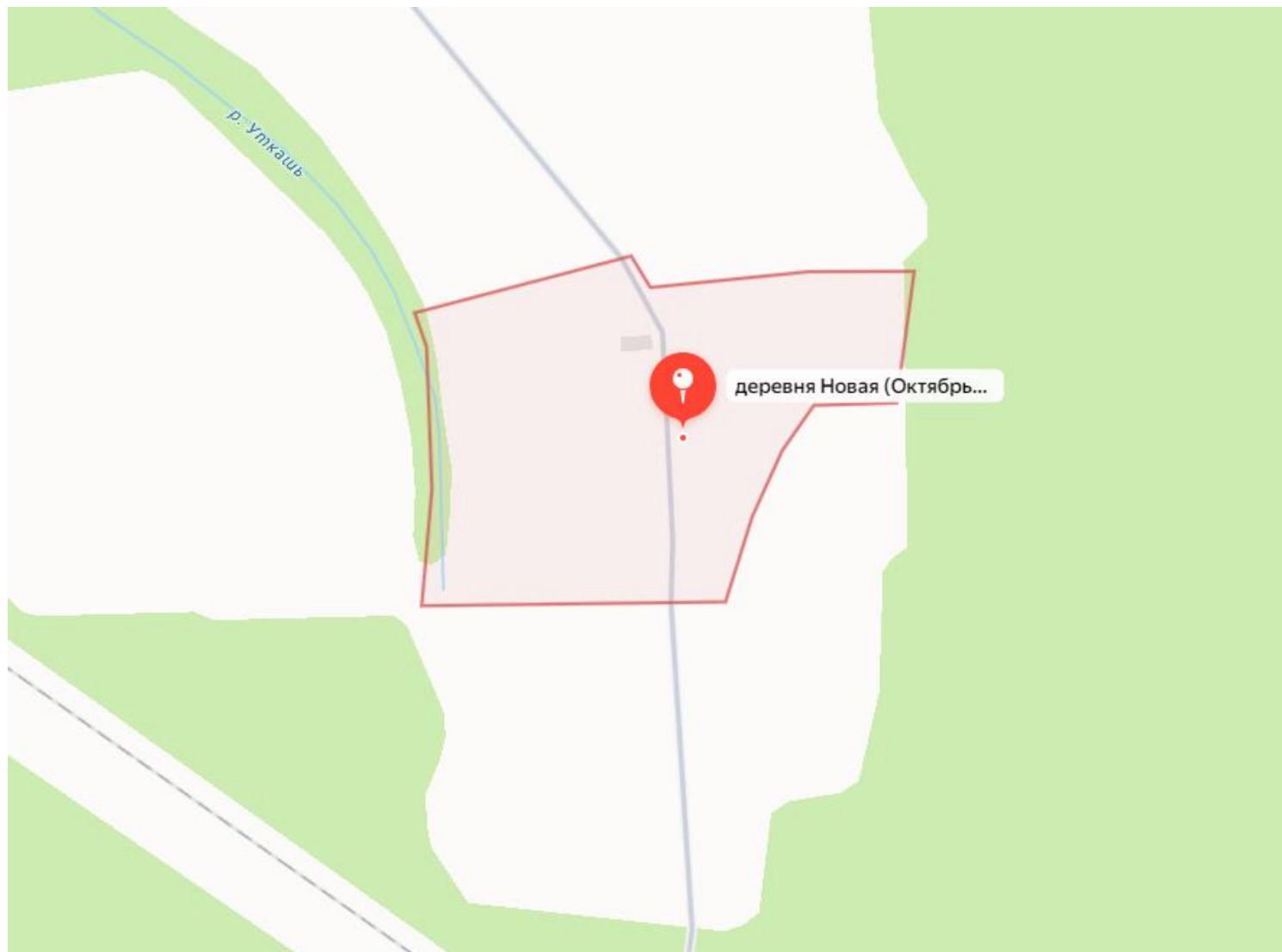
52. Ярославская область, Рыбинский район, Октябрьский сельский округ,  
деревня Ильинское (в село Ильинское).

Географические координаты: 57.988372, 39.143406.



53. Ярославская область, Рыбинский район, Октябрьский сельский округ,  
деревня Новая (в слобода Новая).

Географические координаты: 57.920915, 39.047466.



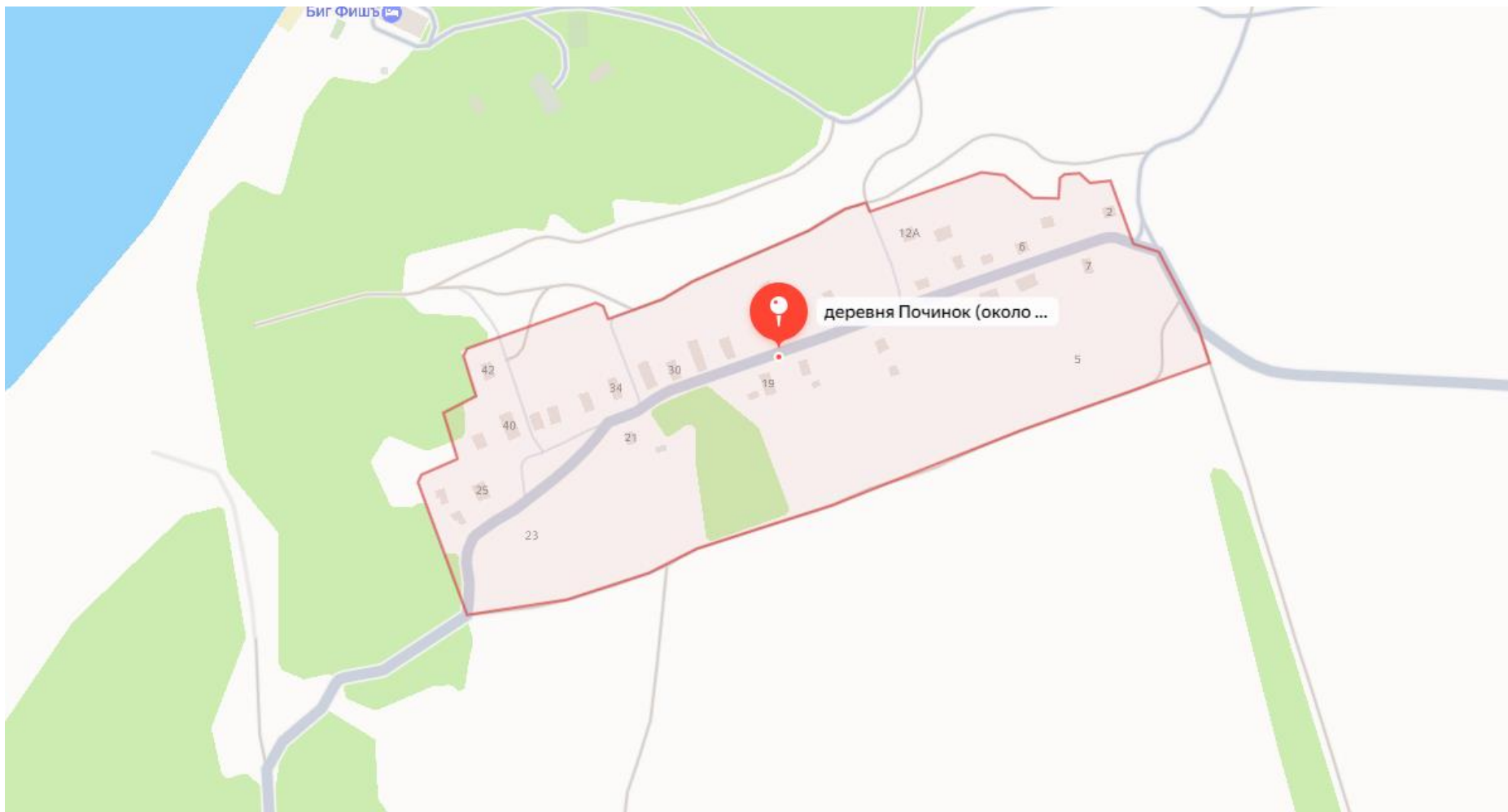
54. Ярославская область, Рыбинский район, Погорельский сельский округ,  
деревня Обухово (в село Обухово).

Географические координаты: 58.097792, 38.350364



55. Ярославская область, Рыбинский район, Погорельский сельский округ,  
деревня Починок (в поселок Починок)

Географические координаты: 58.114663, 38.372121





56. Ярославская область, Рыбинский район, Покровский сельский округ,  
деревня Ивановское (в сельский поселок Ивановское)  
Географические координаты: 57.995208, 38.776848

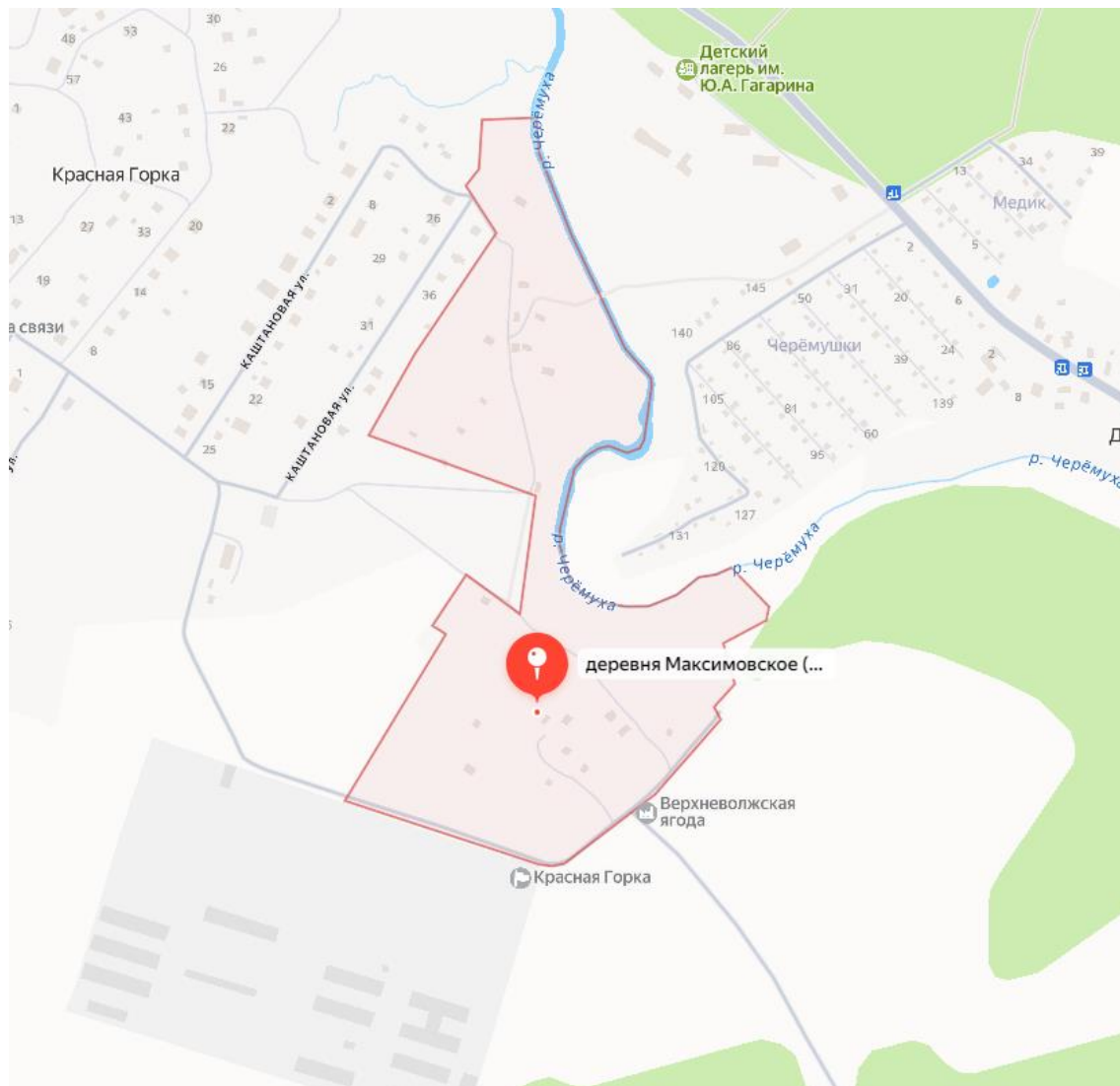


57. Ярославская область, Рыбинский район, Покровский сельский округ,  
деревня Коржавино (в заимка Коржавино).

Географические координаты: 57.930994, 38.728133



58. Ярославская область, Рыбинский район, Покровский сельский округ,  
деревня Максимовское (в село Максимовское)  
Географические координаты: 57.987447, 38.862224



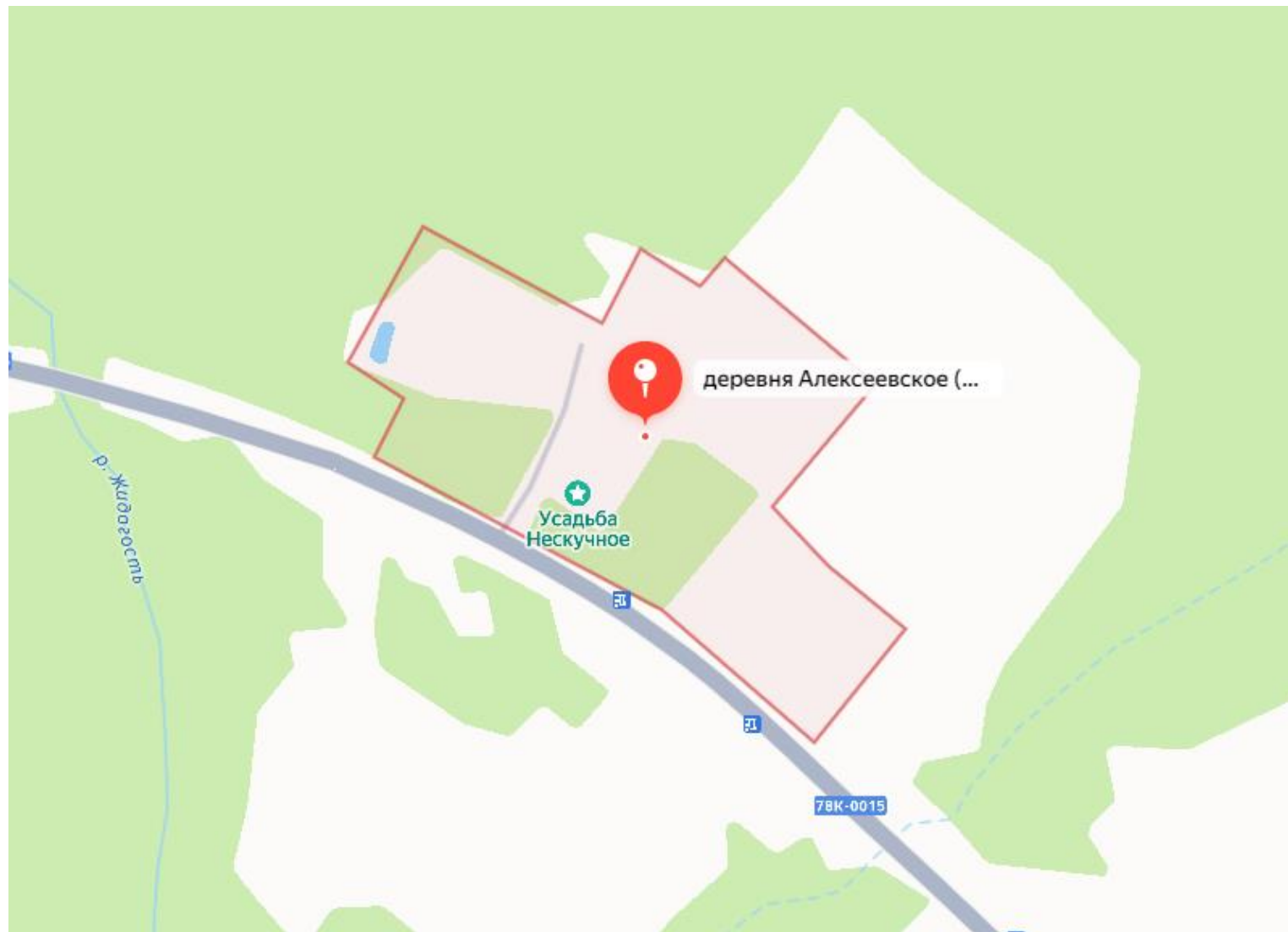
59. Ярославская область, Рыбинский район, Покровский сельский округ,  
деревня Михалево (в село Михалево)

Географические координаты: 57.956388, 38.724018



60. Ярославская область, Рыбинский район, Шашковский сельский округ,  
деревня Алексеевское (в село Алексеевское)

Географические координаты: 57.992108, 39.290415



61. Ярославская область, Рыбинский район, Шашковский сельский округ,  
деревня Василево (в село Василево).

Географические координаты: 58.032447, 39.133812

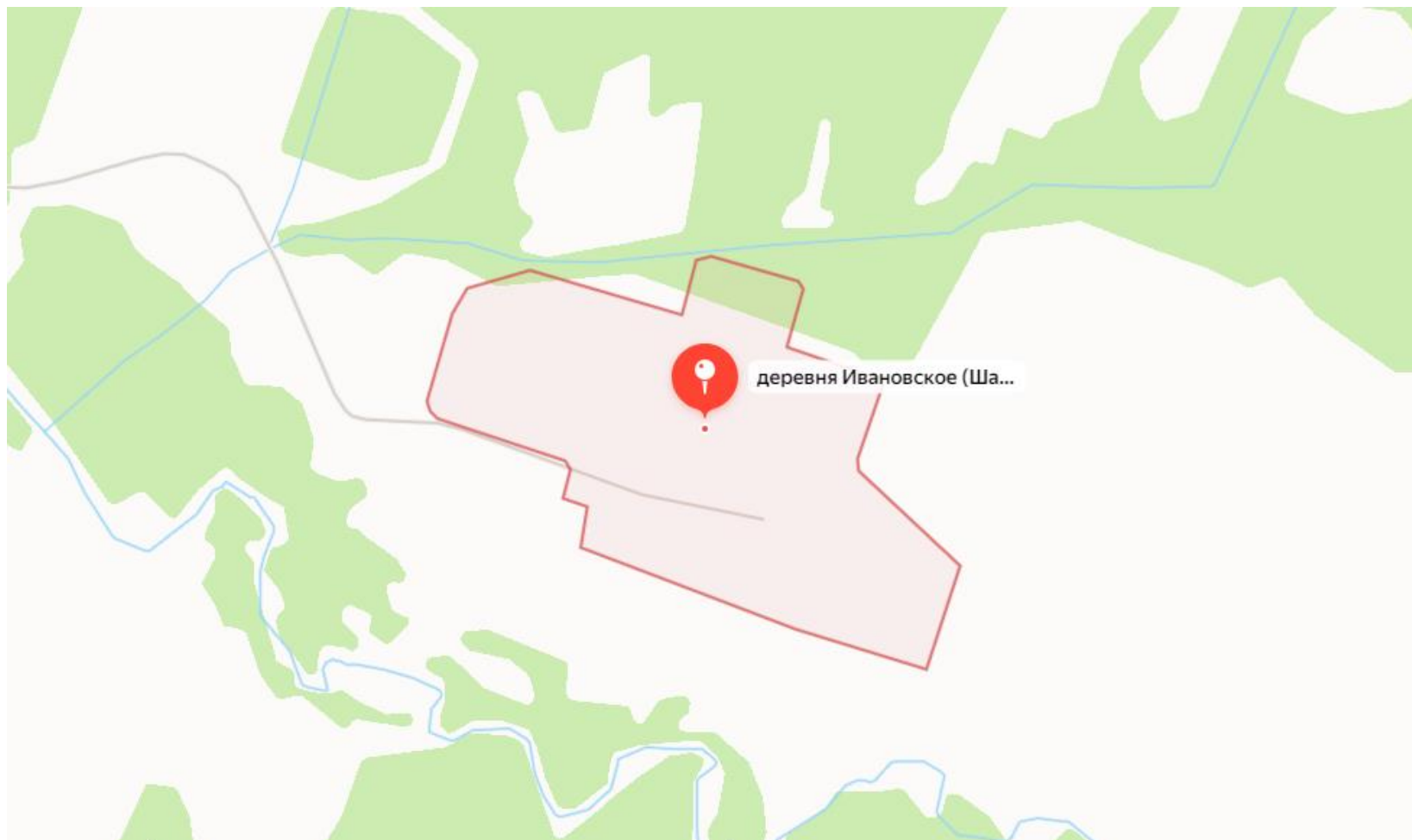


62. Ярославская область, Рыбинский район, Шашковский сельский округ,  
деревня Губино (в поселок Губино).

Географические координаты : 58.036845, 39.248841



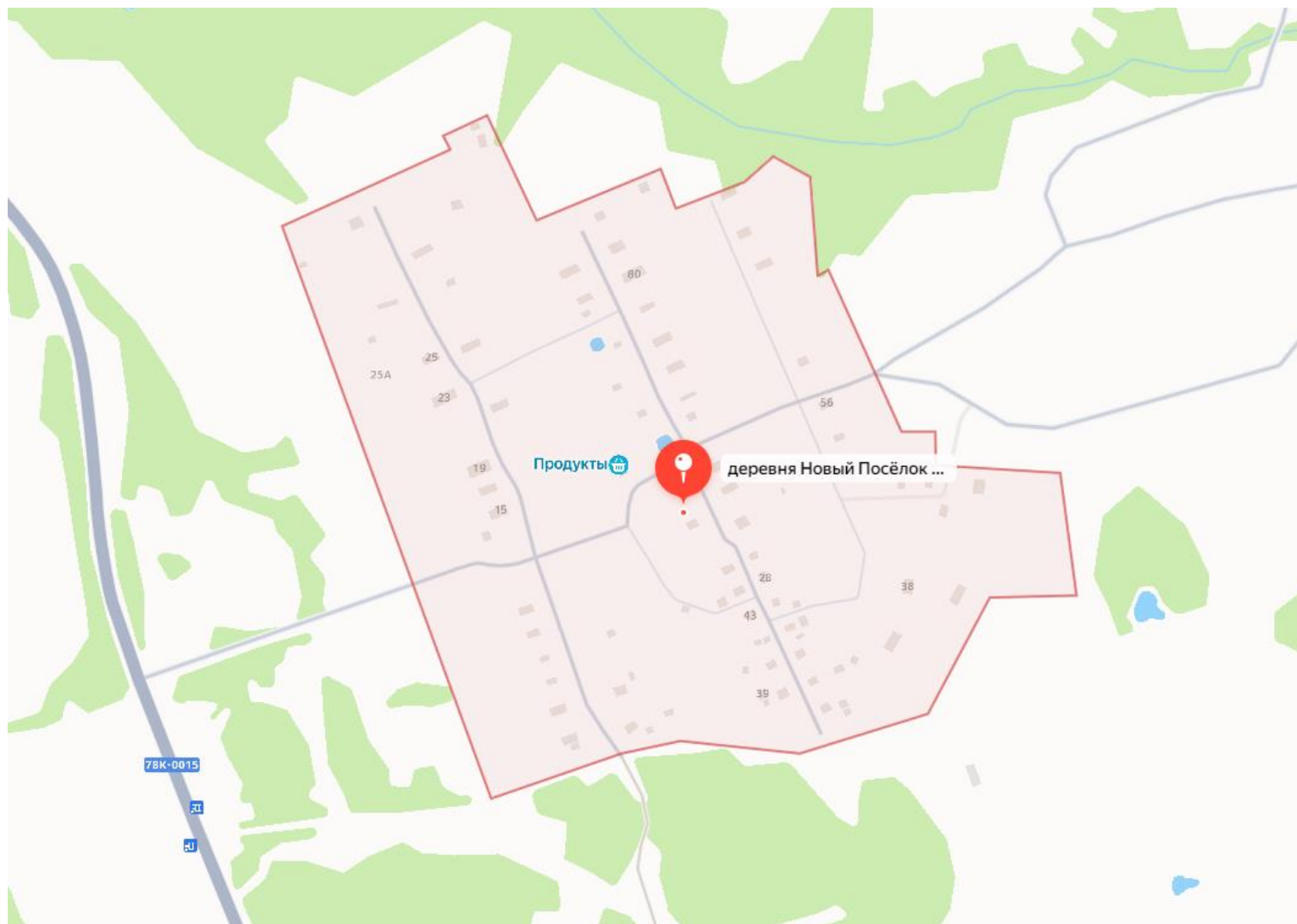
63. Ярославская область, Рыбинский район, Шашковский сельский округ,  
деревня Ивановское (в слобода Ивановское)  
Географические координаты: 58.073018, 39.310340



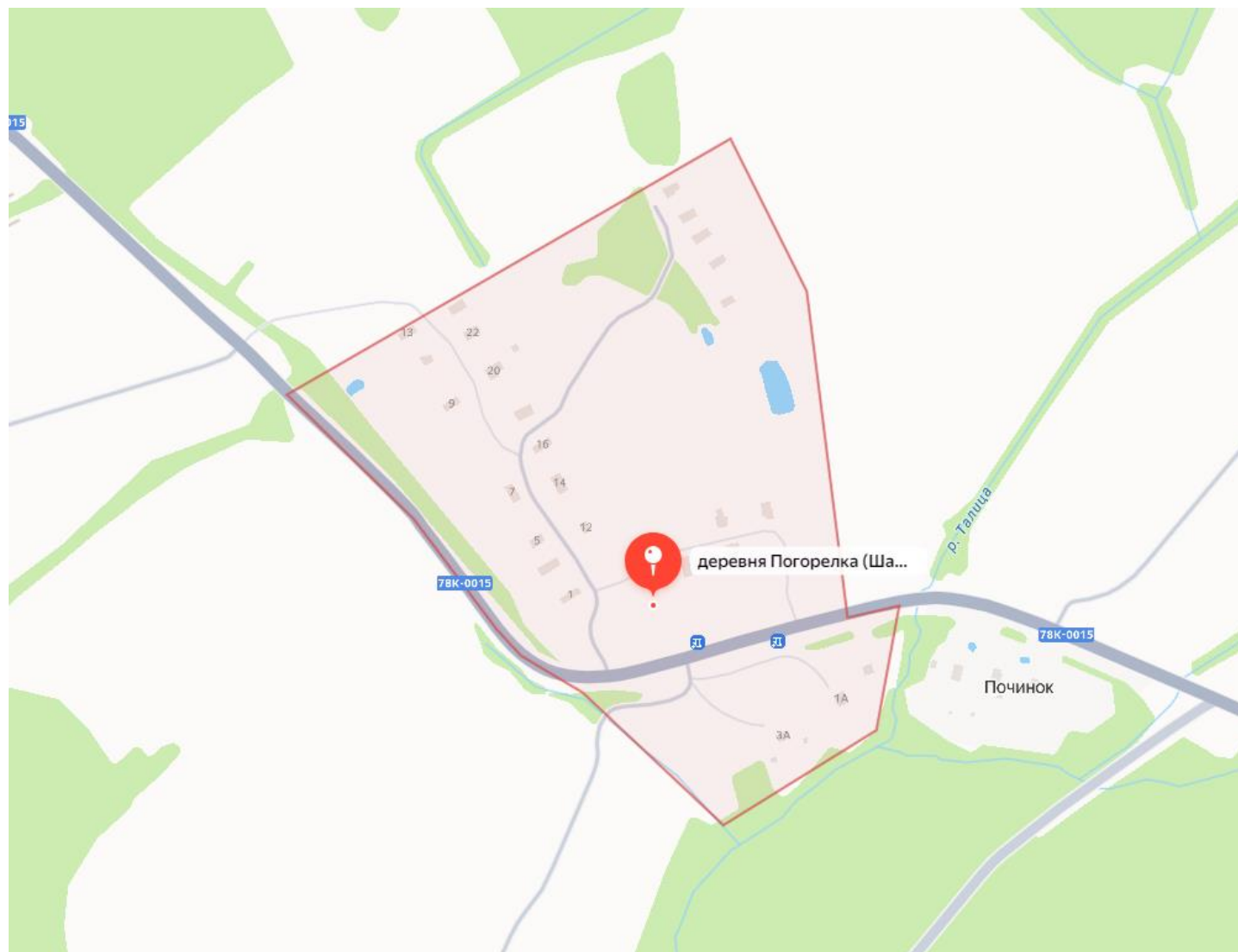


64. Ярославская область, Рыбинский район, Шашковский сельский округ,  
деревня Новый Поселок (в село Новый Поселок).

Географические координаты : 58.058065, 39.157024



65. Ярославская область, Рыбинский район, Шашковский сельский округ,  
деревня Погорелка (сельский поселок Погорелка).  
Географические координаты : 58.037045, 39.190181



66. Ярославская область, Рыбинский район, Шашковский сельский округ,  
деревня Починок (в сельский поселок Починок).

Географические координаты : 58.036321, 39.196119



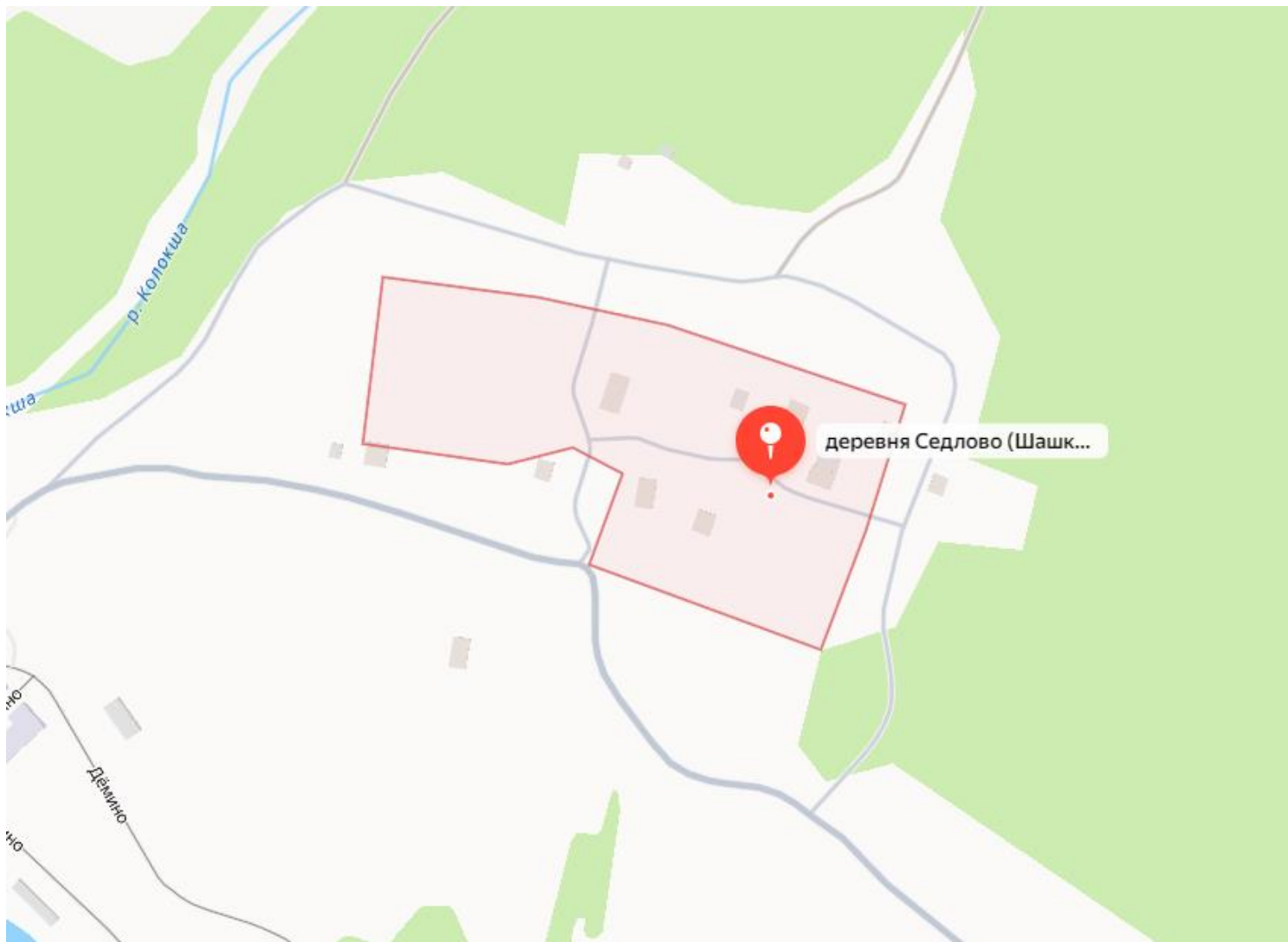
67. Ярославская область, Рыбинский район, Шашковский сельский округ,  
деревня Раменье (в село Раменье)

Географические координаты: 58.104193, 39.194520



68. Ярославская область, Рыбинский район, Шашковский сельский округ,  
деревня Седлово (в село Седлово).

Географические координаты: 58.039361, 39.123131



69. Ярославская область, Рыбинский район, Шашковский сельский округ,  
деревня Чернышкино (в село Чернышкино).

Географические координаты: 58.021315, 39.271488

