

# Администрация Переславль-Залесского муниципального округа Ярославской области

Перечень сельских населенных пунктов,  
в отношении которых изменяется  
тип сельского населенного пункта

1. Ярославская область, Переславский район, Глебовский сельский округ,  
деревня Борисово

предлагается изменить тип населенного пункта – **село Борисово**

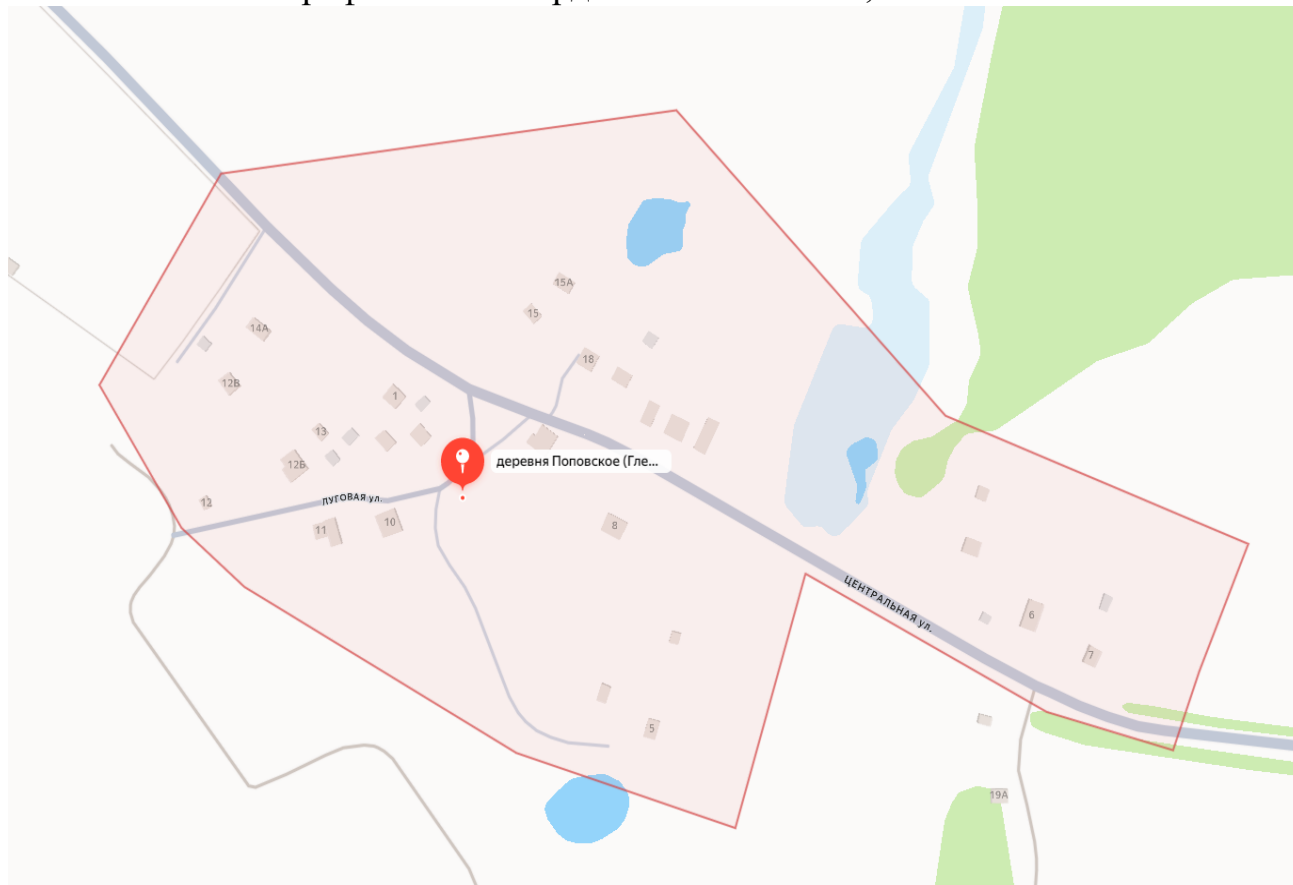
Географические координаты: 56.655199, 38.788454



2. Ярославская область, Переславский район, Глебовский сельский округ,  
деревня Поповское

предлагается изменить тип населенного пункта – **село Поповское**

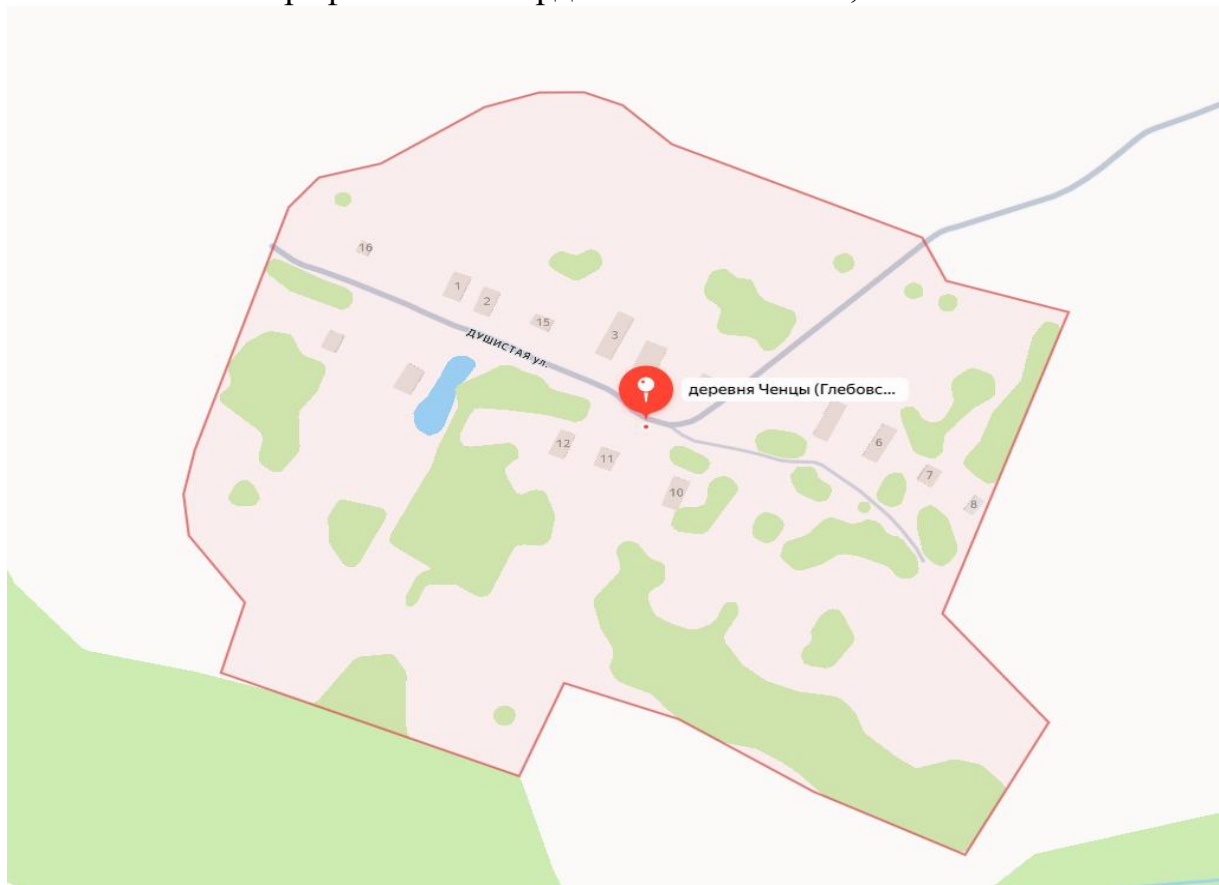
Географические координаты: 56.660191, 38.729444



3. Ярославская область, Переславский район, Глебовский сельский округ,  
деревня Ченцы

предлагается изменить тип населенного пункта - **село Ченцы**

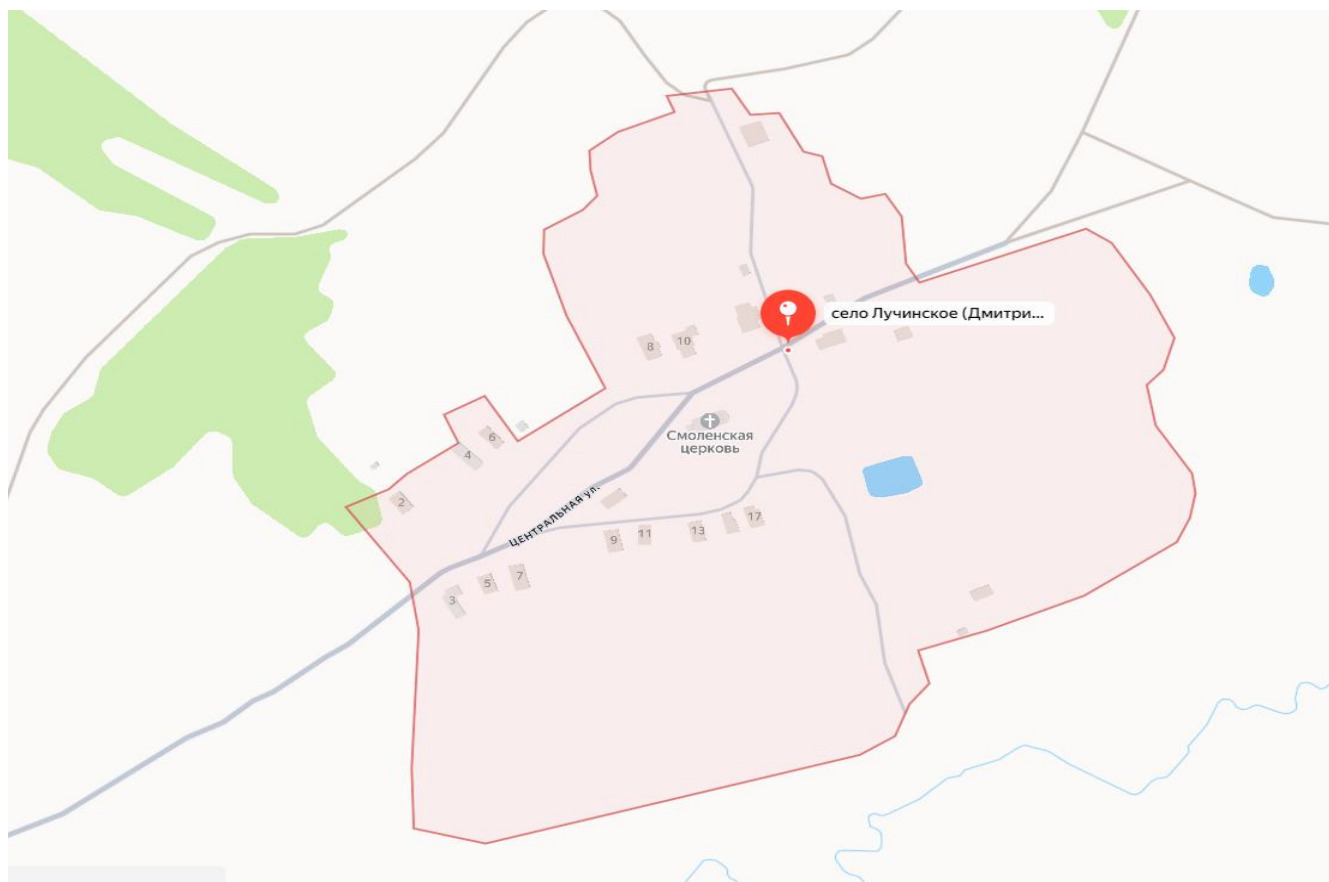
Географические координаты: 56.604250, 38.576156



4. Ярославская область, Переславский район, Дмитриевский сельский округ,  
село Лучинское

предлагается изменить тип населенного пункта - **деревня Лучинское**

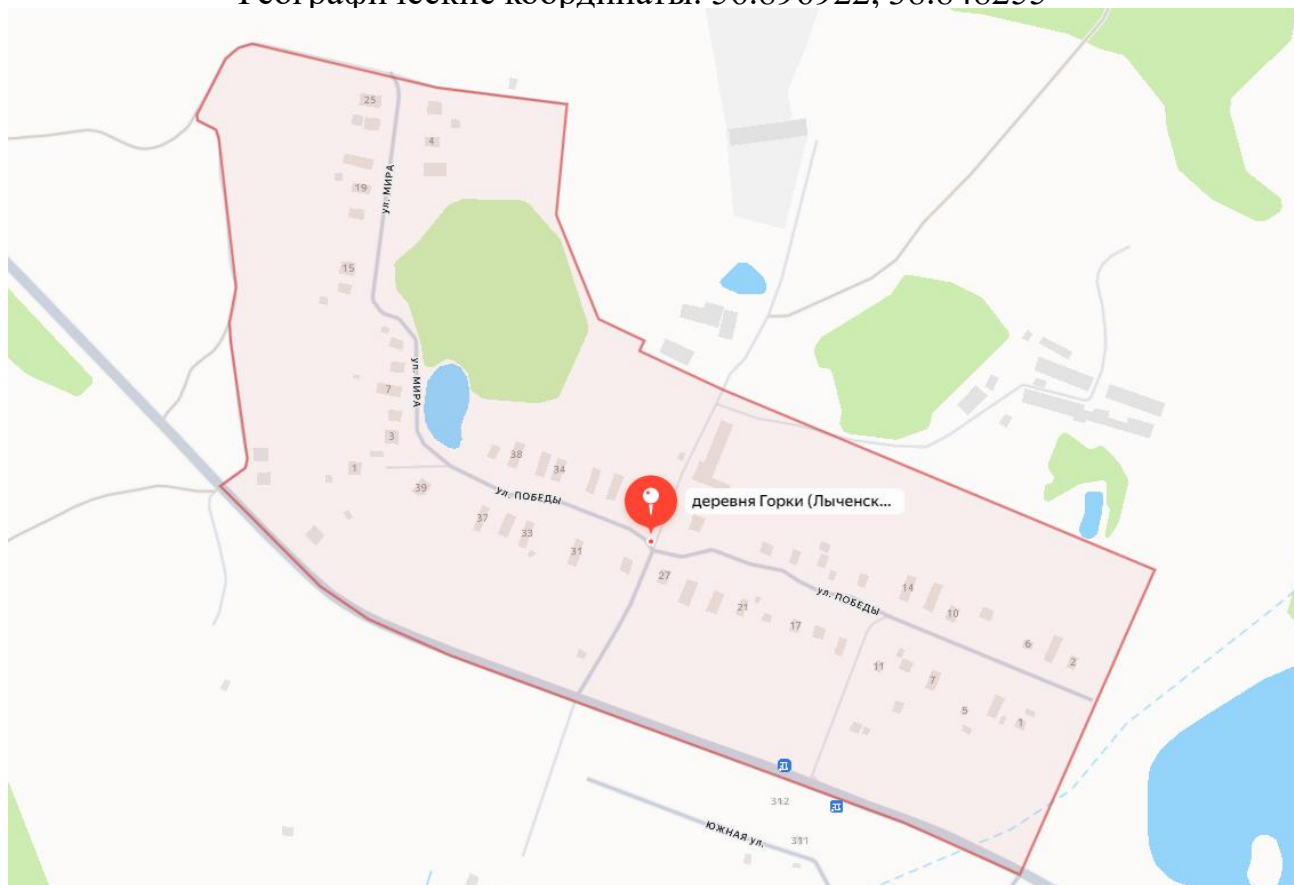
Географические координаты: 57.022196, 38.704552



5. Ярославская область, Переславский район, Лыченский сельский округ,  
деревня Горки

предлагается изменить тип населенного пункта - **село Горки**

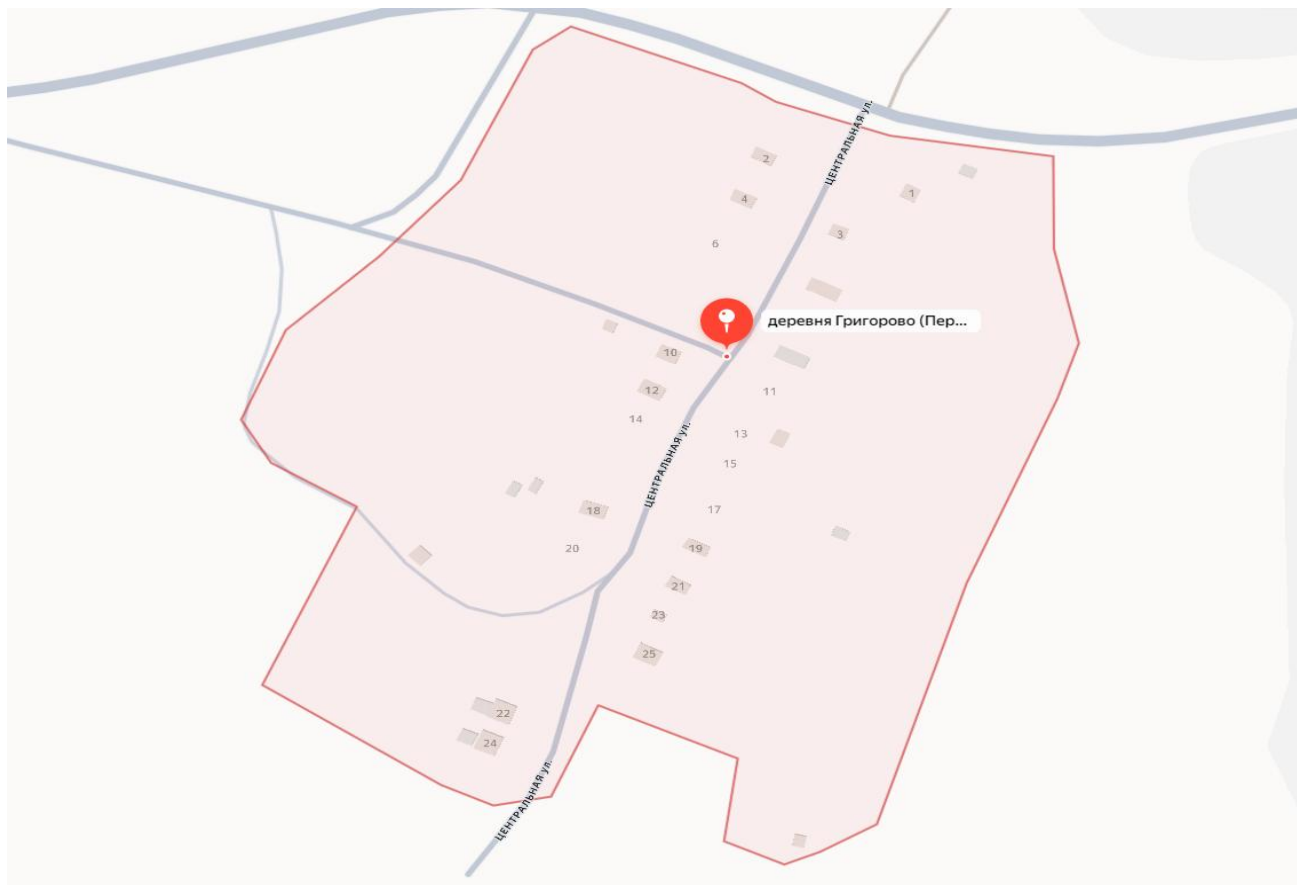
Географические координаты: 56.896922, 38.848255



6. Ярославская область, Переславский район, Перелесский сельский округ,  
деревня Григорово

предлагается изменить тип населенного пункта - **село Григорово**

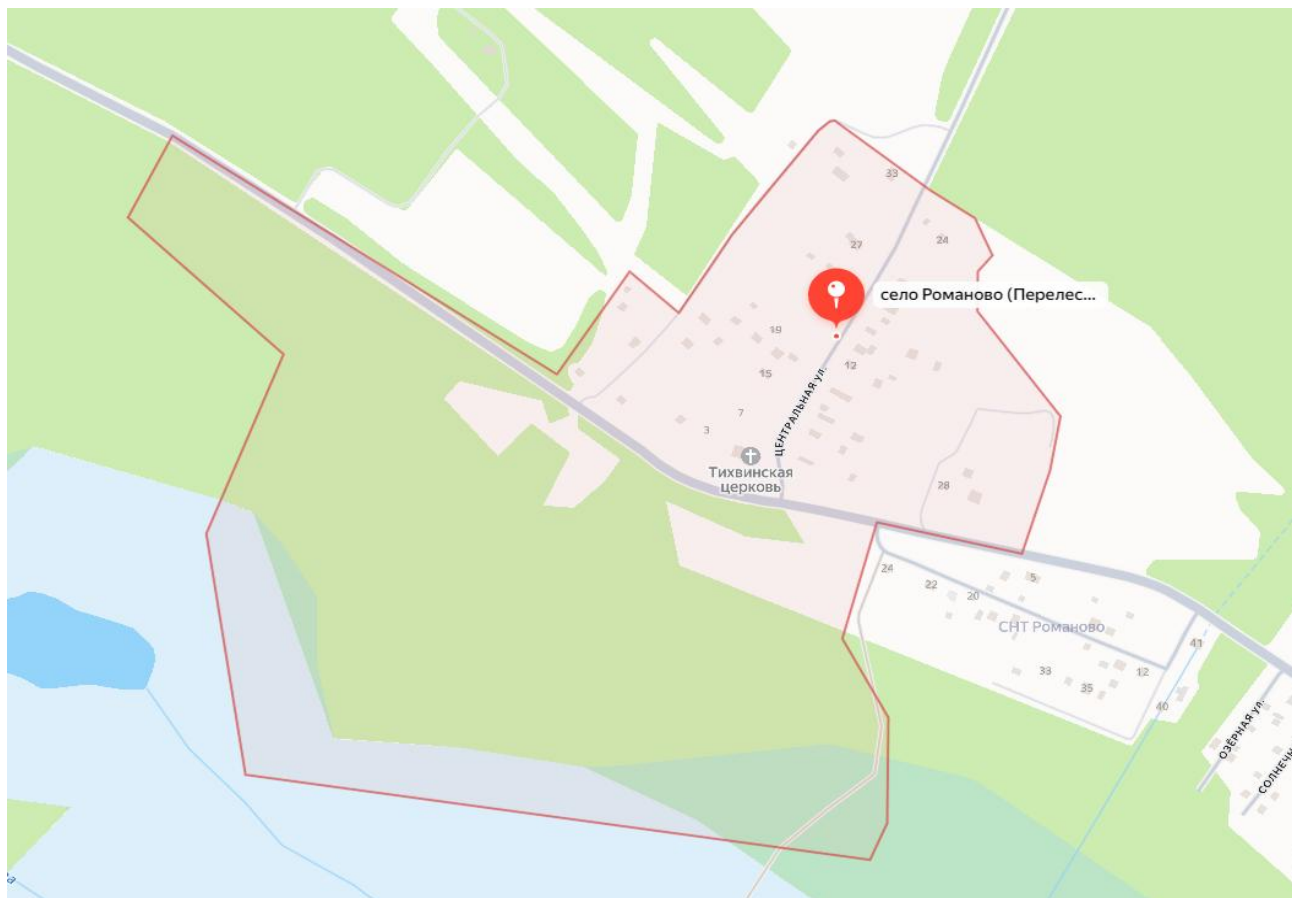
Географические координаты: 56.864758, 39.085698



7. Ярославская область, Переславский район, Перелесский сельский округ,  
село Романово

предлагается изменить тип населенного пункта - **деревня Романово**

Географические координаты: 56.916674, 39.061695





8. Ярославская область, Переславский район, Скоблевский сельский округ,  
деревня Веска

предлагается изменить тип населенного пункта - **поселок Веска**

Географические координаты: 56.620795, 38.979571

