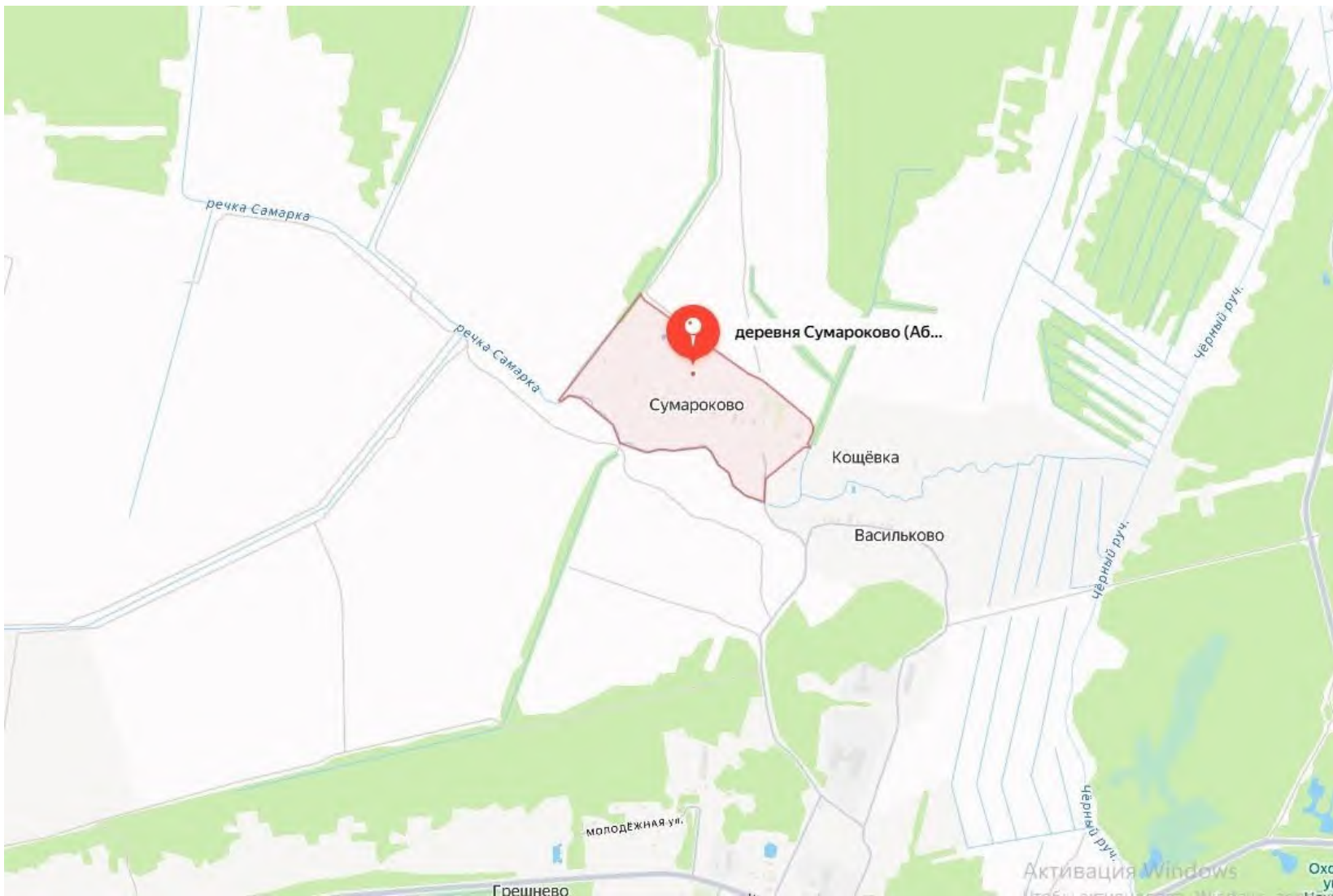




Ярославская область,
Некрасовский район,
Аббакумцевский сельский округ



1. Ярославская область, Некрасовский район, Аббакумцевский сельский округ,
деревня Сумароково (в село Сумароково),
географические координаты: 57.721217, 40.210293





Ярославская область,
Некрасовский район,
Боровской сельский округ



1. Ярославская область, Некрасовский район, Боровской сельский округ,
деревня Васильевское (в село Васильевское),
географические координаты: 57.784343, 40.305392





2. Ярославская область, Некрасовский район, Боровской сельский округ,
деревня Кресцово (в село Кресцово),
географические координаты: 57.781851, 40.560979



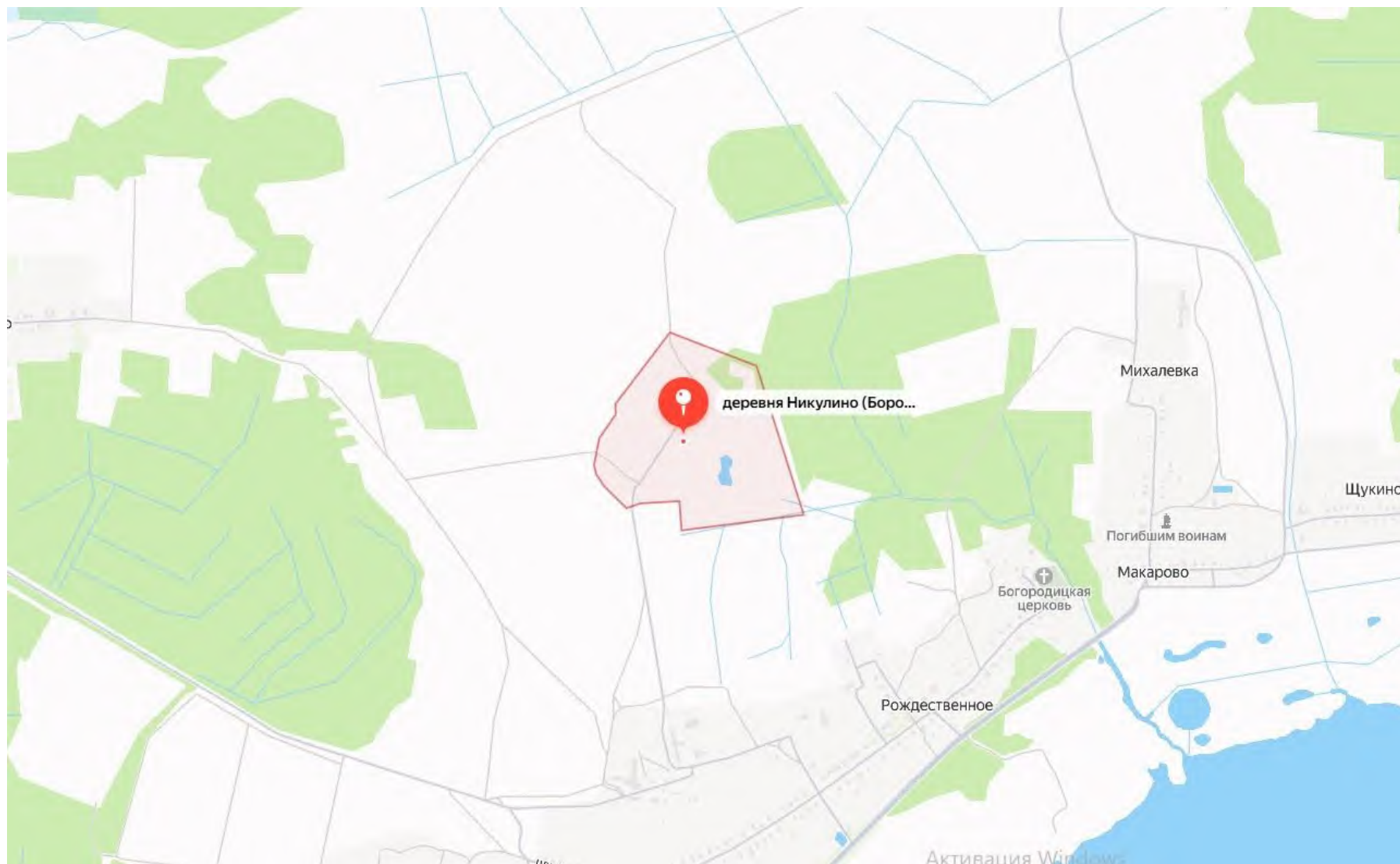


3. Ярославская область, Некрасовский район, Боровской сельский округ,
деревня Минино (в село Минино),
географические координаты: 57.811525, 40.419006





4. Ярославская область, Некрасовский район, Боровской сельский округ,
деревня Никулино (в село Никулино),
географические координаты: 57.810701, 40.454040

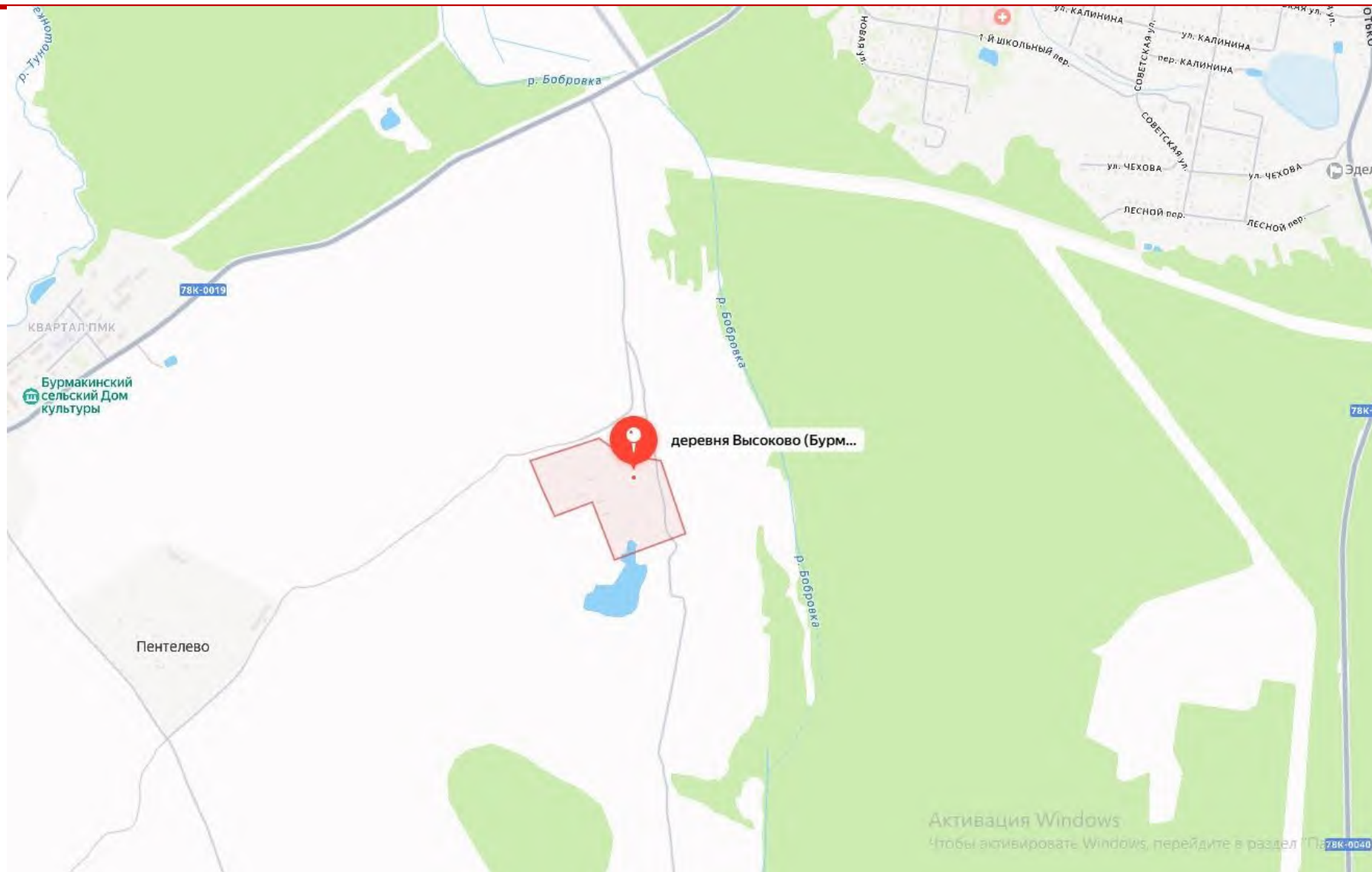




Ярославская область,
Некрасовский район,
Бурмакинский сельский округ

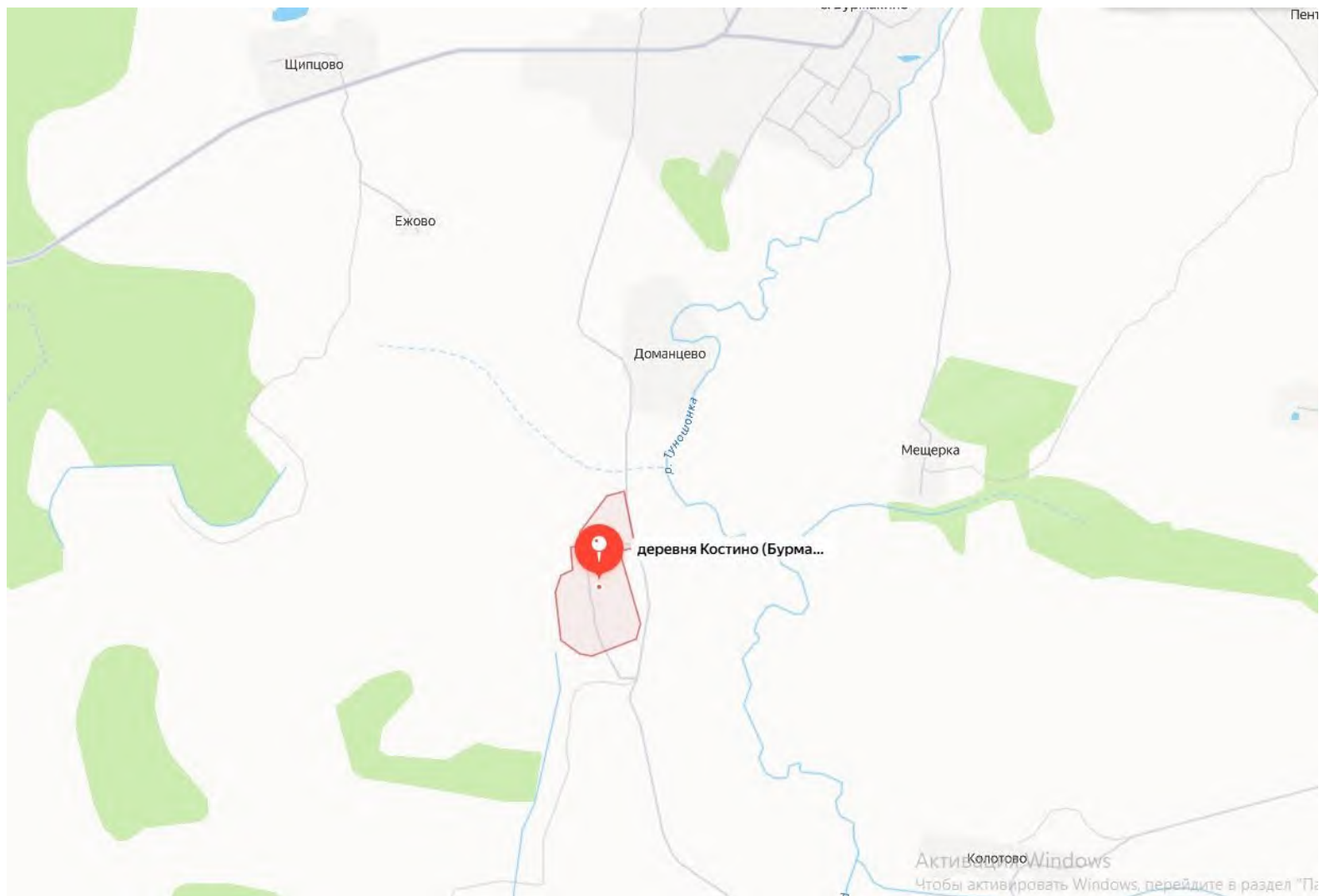


1. Ярославская область, Некрасовский район, Бурмакинский сельский округ,
деревня Высоково (в слобода Высоково),
географические координаты: 57.420286, 40.284563



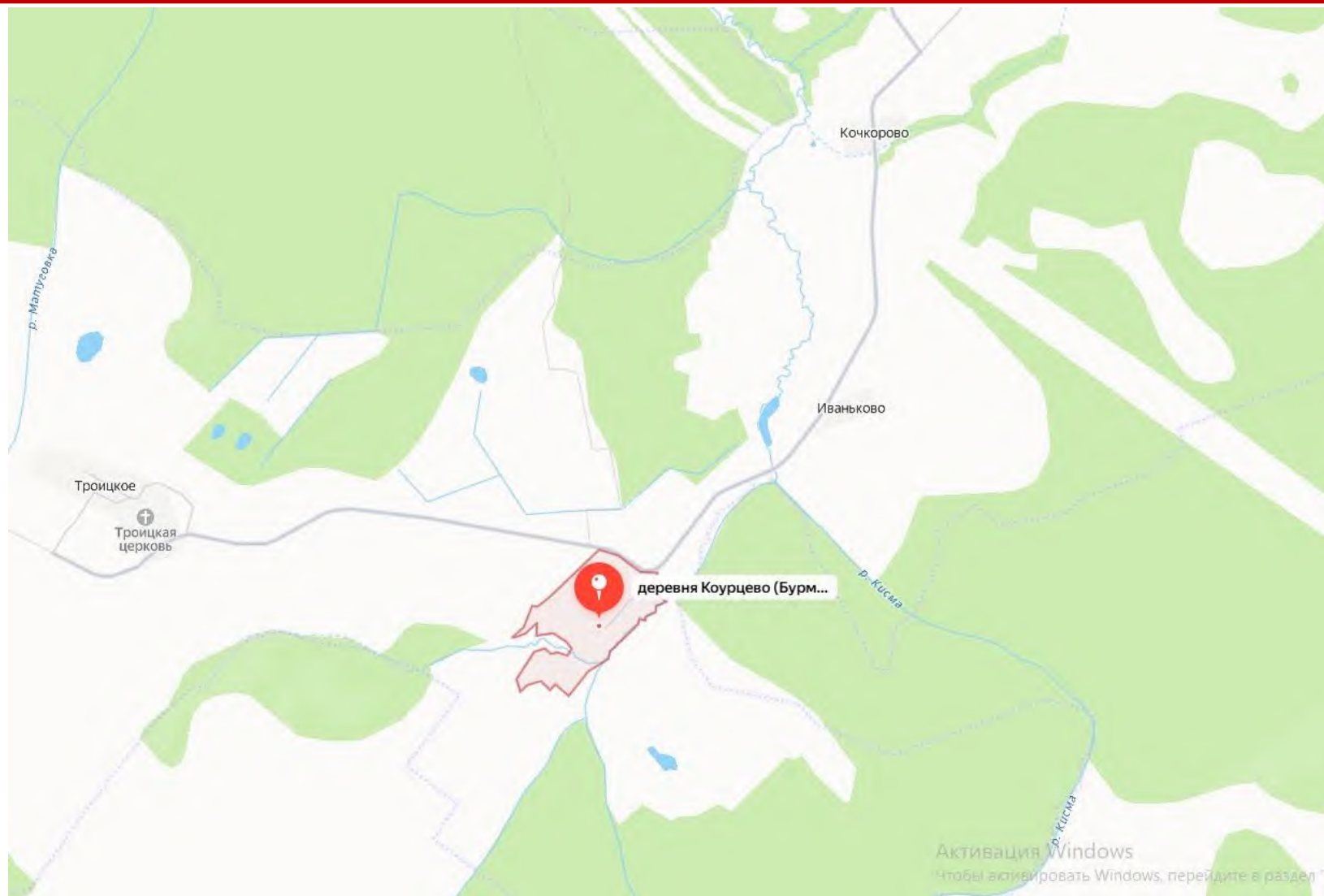


2. Ярославская область, Некрасовский район, Бурмакинский сельский округ,
деревня Костино (в село Костино),
географические координаты: 57.398188, 40.220621





3. Ярославская область, Некрасовский район, Бурмакинский сельский округ,
деревня Коурцево (в село Коурцево),
географические координаты: 57.361060, 40.124312

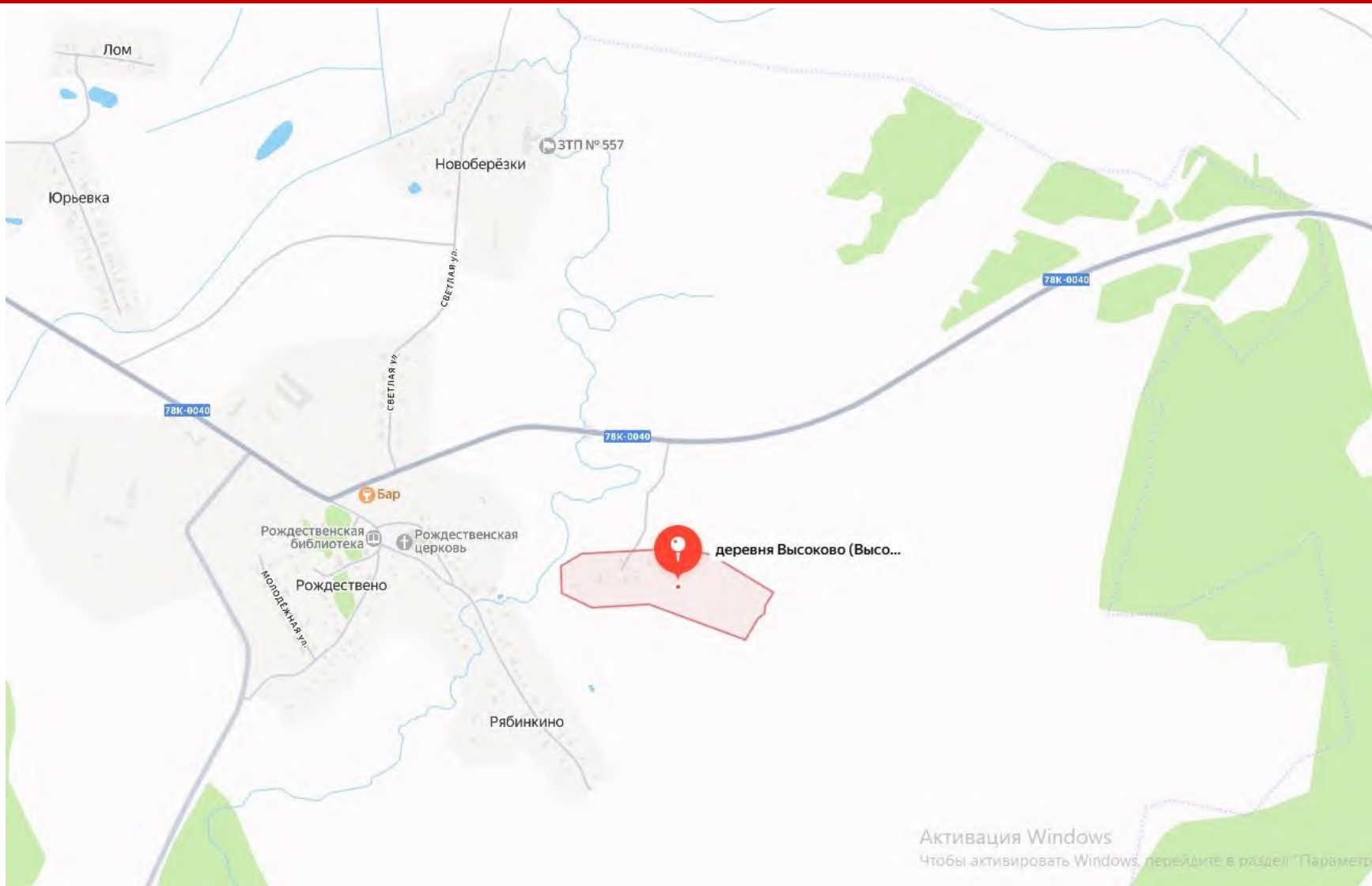




Ярославская область,
Некрасовский район,
Высоковский сельский округ



1. Ярославская область, Некрасовский район, Высоковский сельский округ,
деревня Высоково (в хутор Высоково),
географические координаты: 57.369749, 40.418277

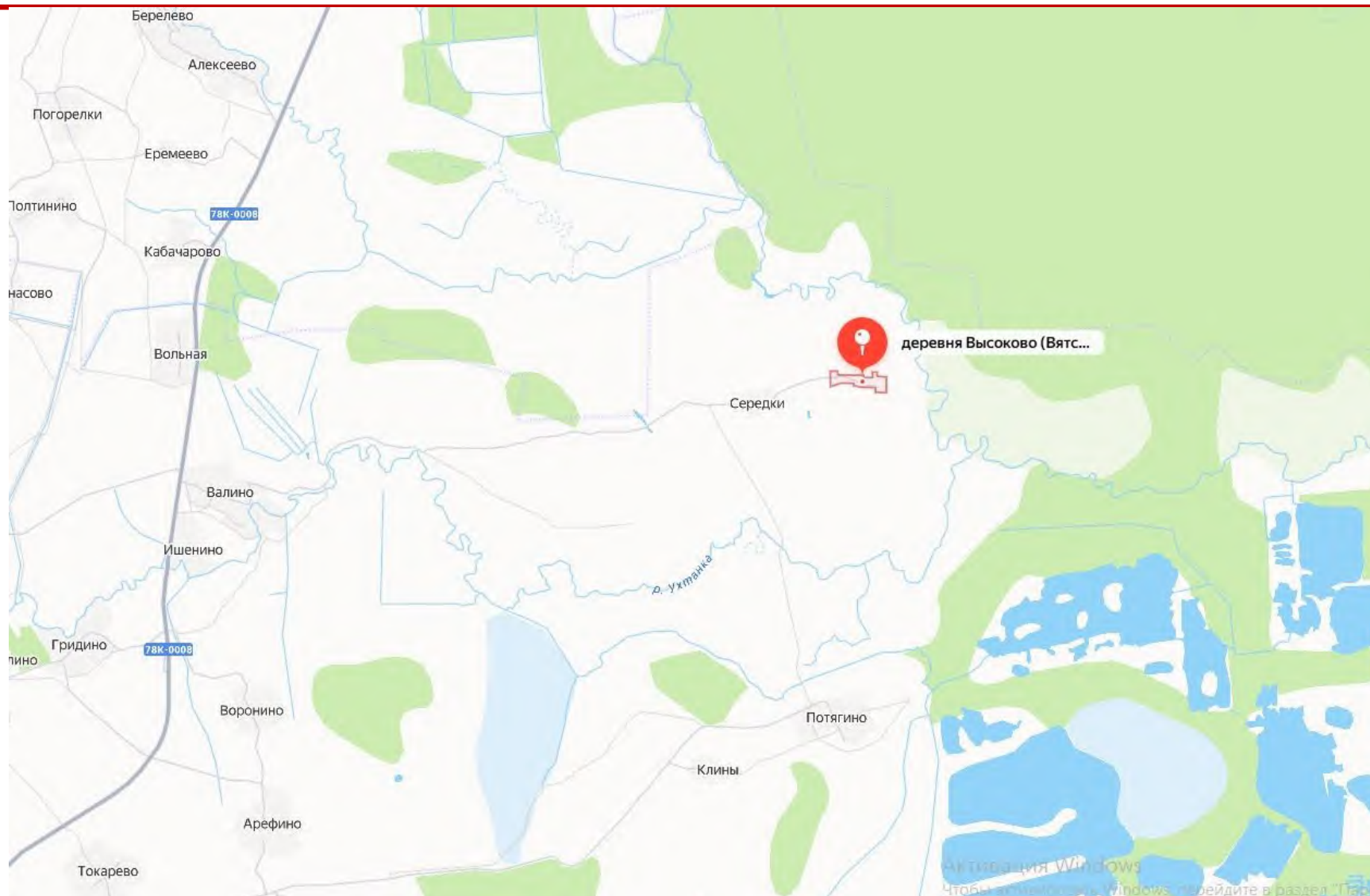




Ярославская область,
Некрасовский район,
Вятский сельский округ

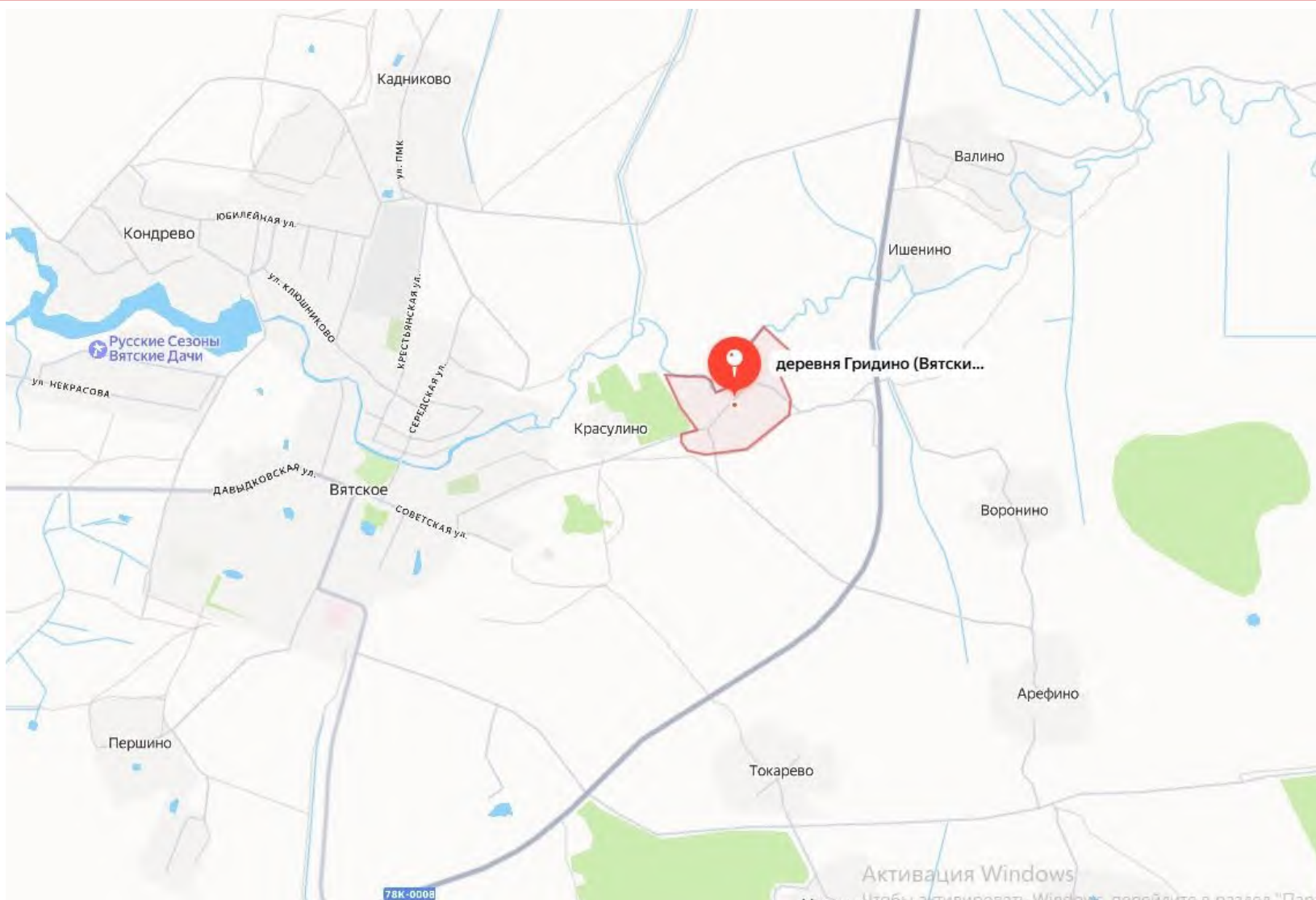


1. Ярославская область, Некрасовский район, Вятский сельский округ,
деревня Высоково (в село Высоково),
географические координаты: 57.880382, 40.363426





2. Ярославская область, Некрасовский район, Вятский сельский округ,
деревня Гридино (в село Гридино),
географические координаты: 57.866899, 40.288398

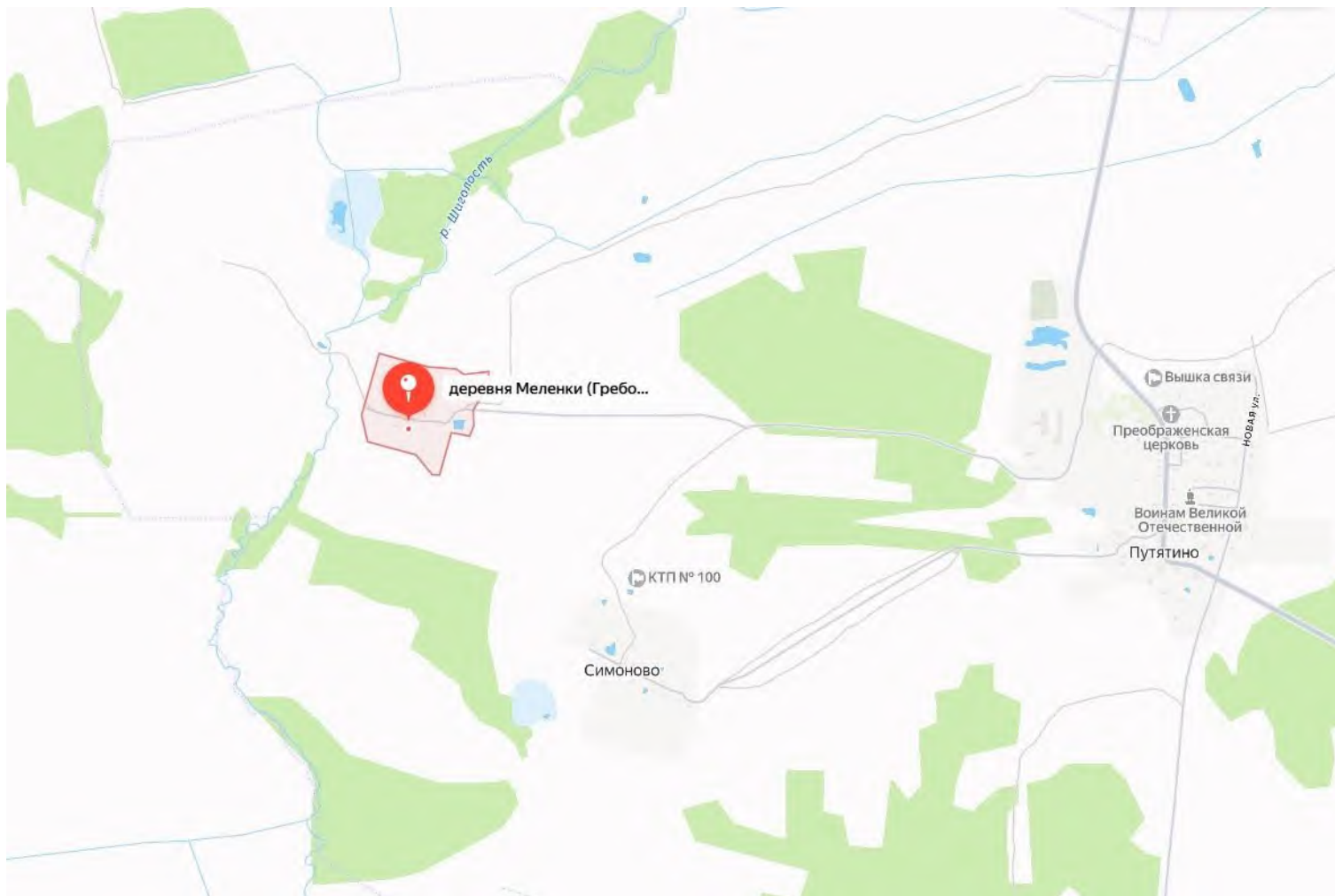




Ярославская область,
Некрасовский район,
Гребовский сельский округ

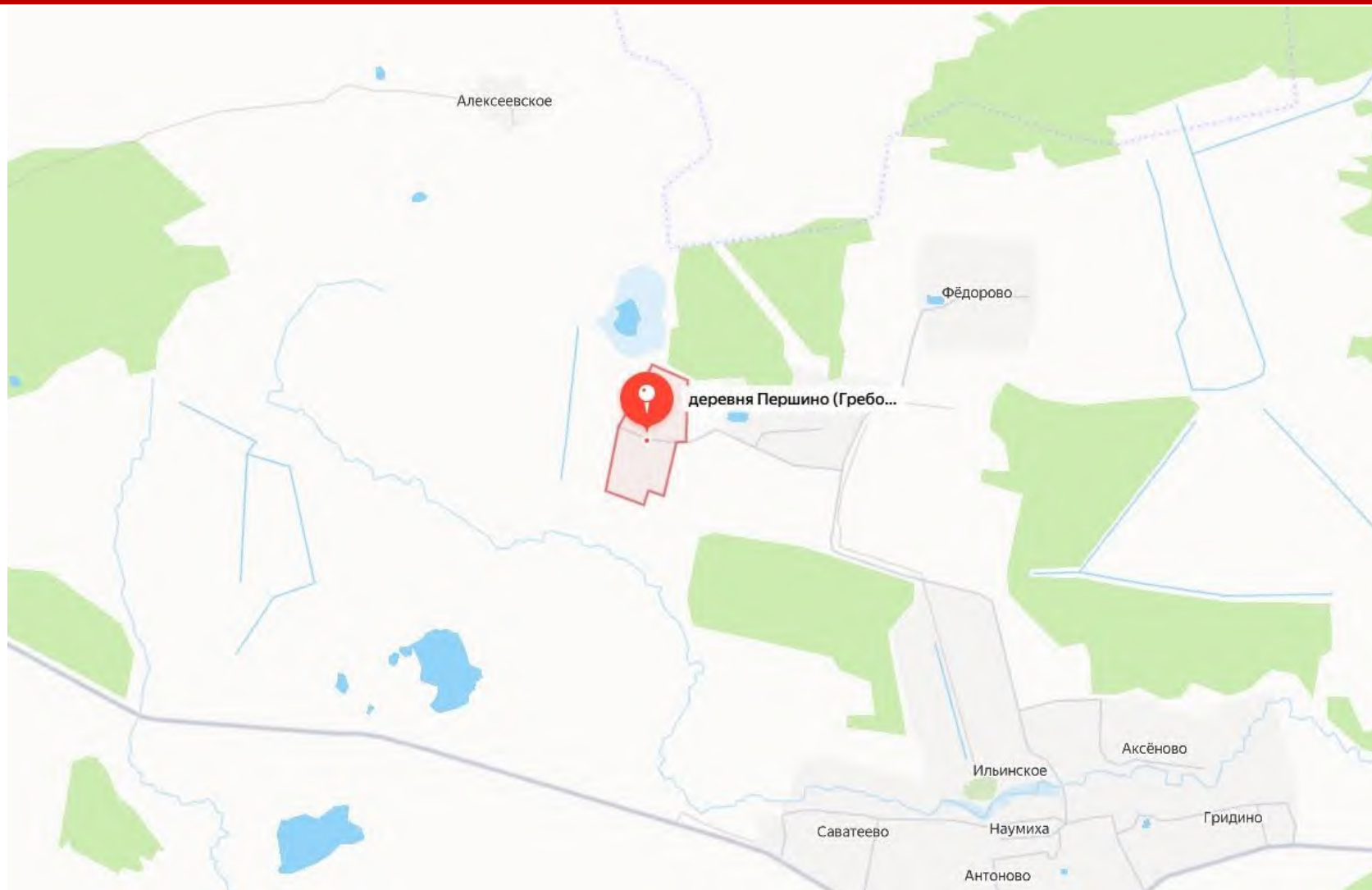


1. Ярославская область, Некрасовский район, Гребовский сельский округ,
деревня Меленко (в село Меленки),
географические координаты: 57.764447, 40.085765



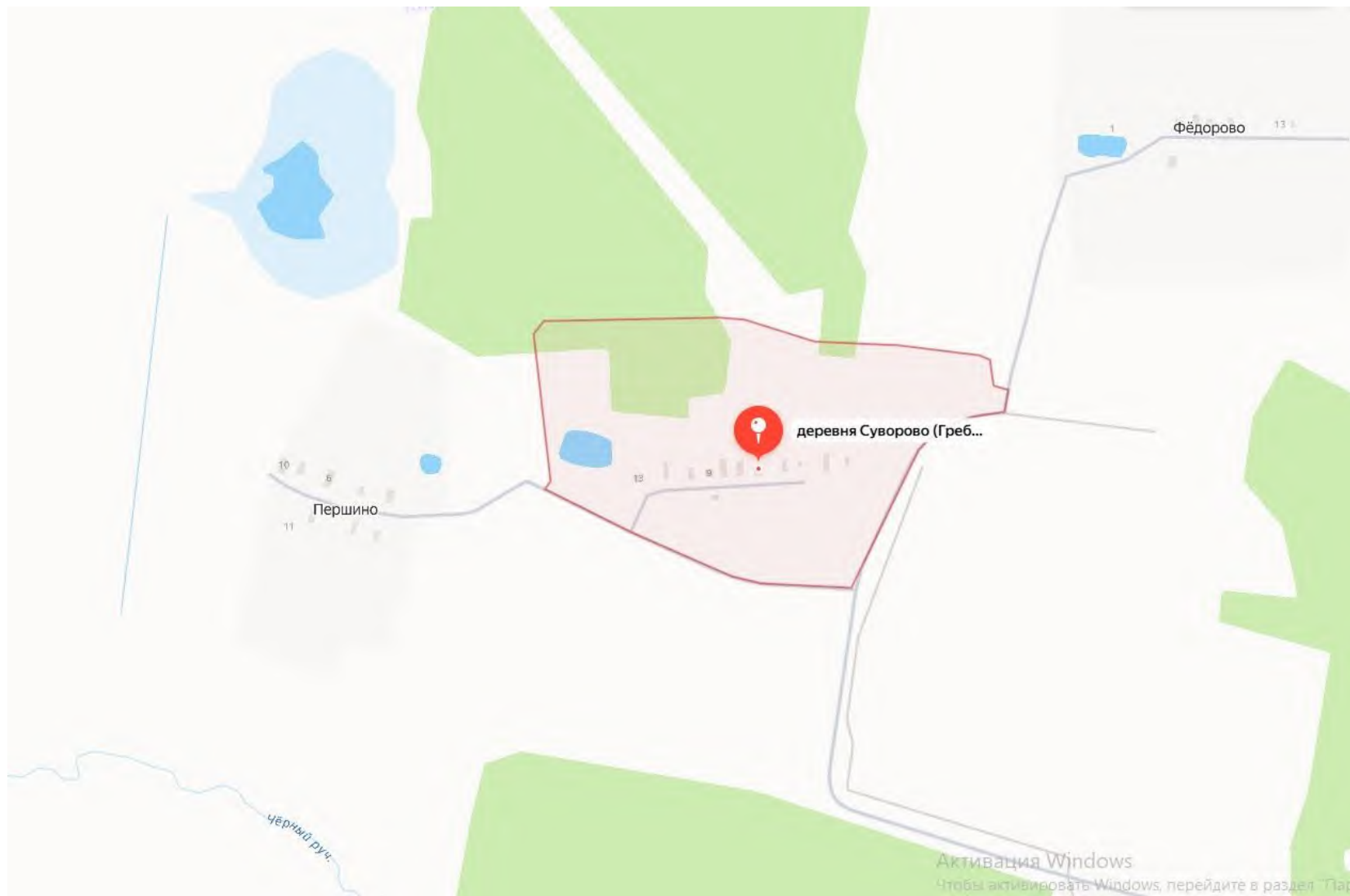


2. Ярославская область, Некрасовский район, Гребовский сельский округ,
деревня Першино(в село Першино),
географические координаты: 57.760472, 40.182882



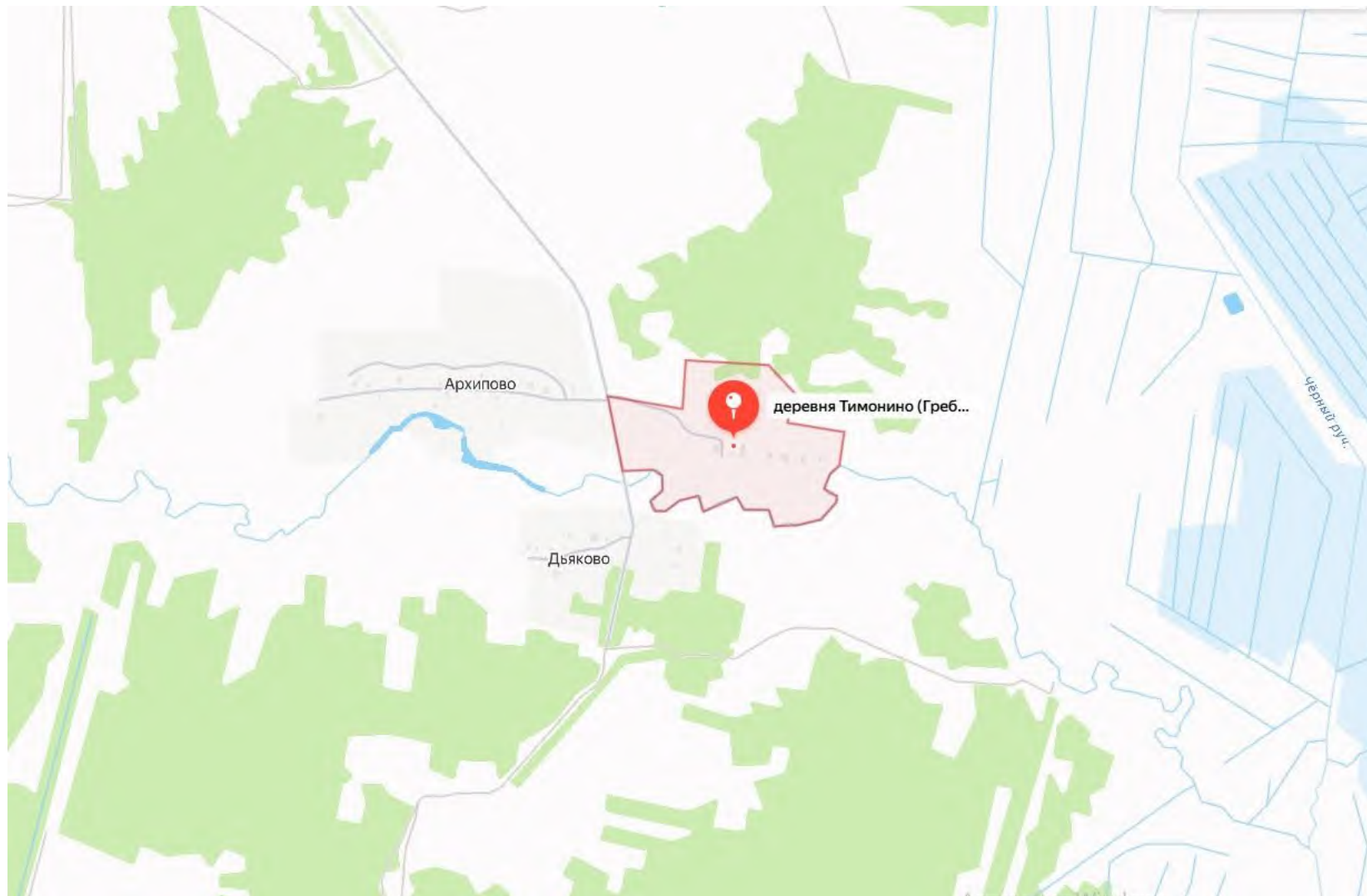


3. Ярославская область, Некрасовский район, Гребовский сельский округ,
деревня Суворово(в село Суворово),
географические координаты: 57.760947, 40.191542





4. Ярославская область, Некрасовский район, Гребовский сельский округ,
деревня Тимонино(в село Тимонино),
географические координаты: 57.737485, 40.221411

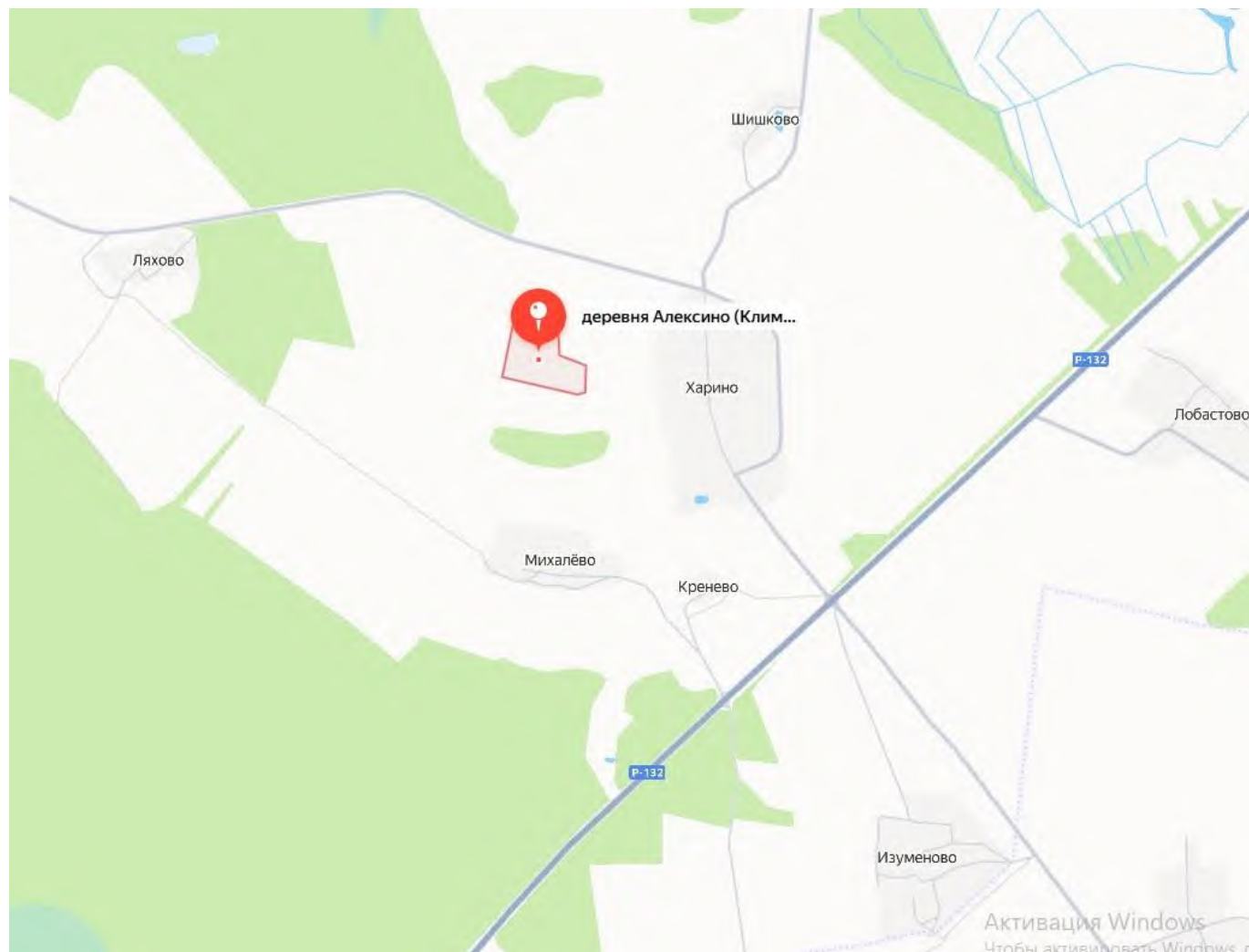




Ярославская область,
Некрасовский район,
Климовский сельский округ



1. Ярославская область, Некрасовский район, Климовский сельский округ,
деревня Алексино(в хутор Алексино),
географические координаты: 57.618009, 40.312231





2. Ярославская область, Некрасовский район, Климовский сельский округ,
деревня Михалево(в село Михалево),
географические координаты: 57.610329, 40.313650

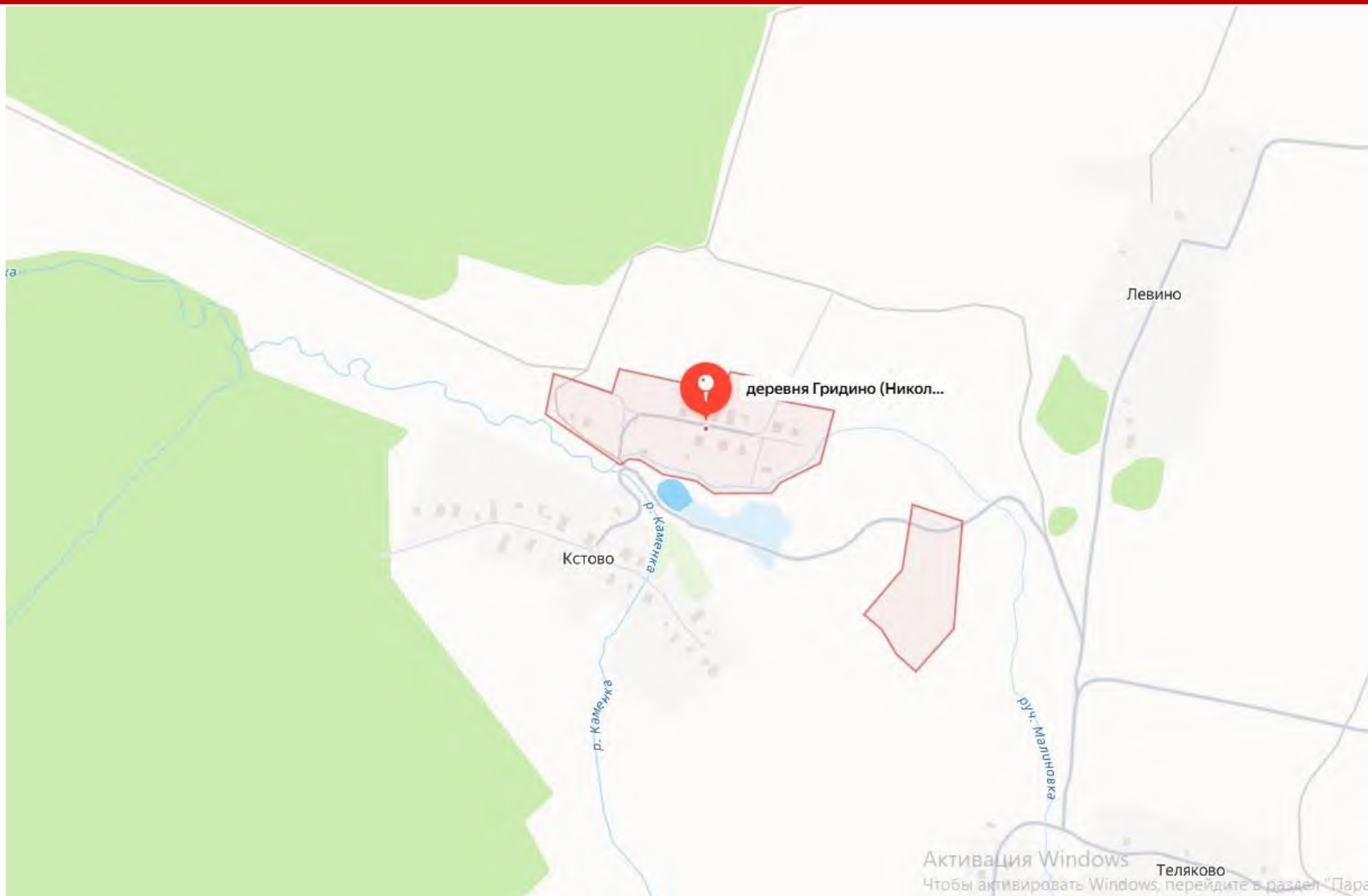




Ярославская область,
Некрасовский район,
Никольский сельский округ

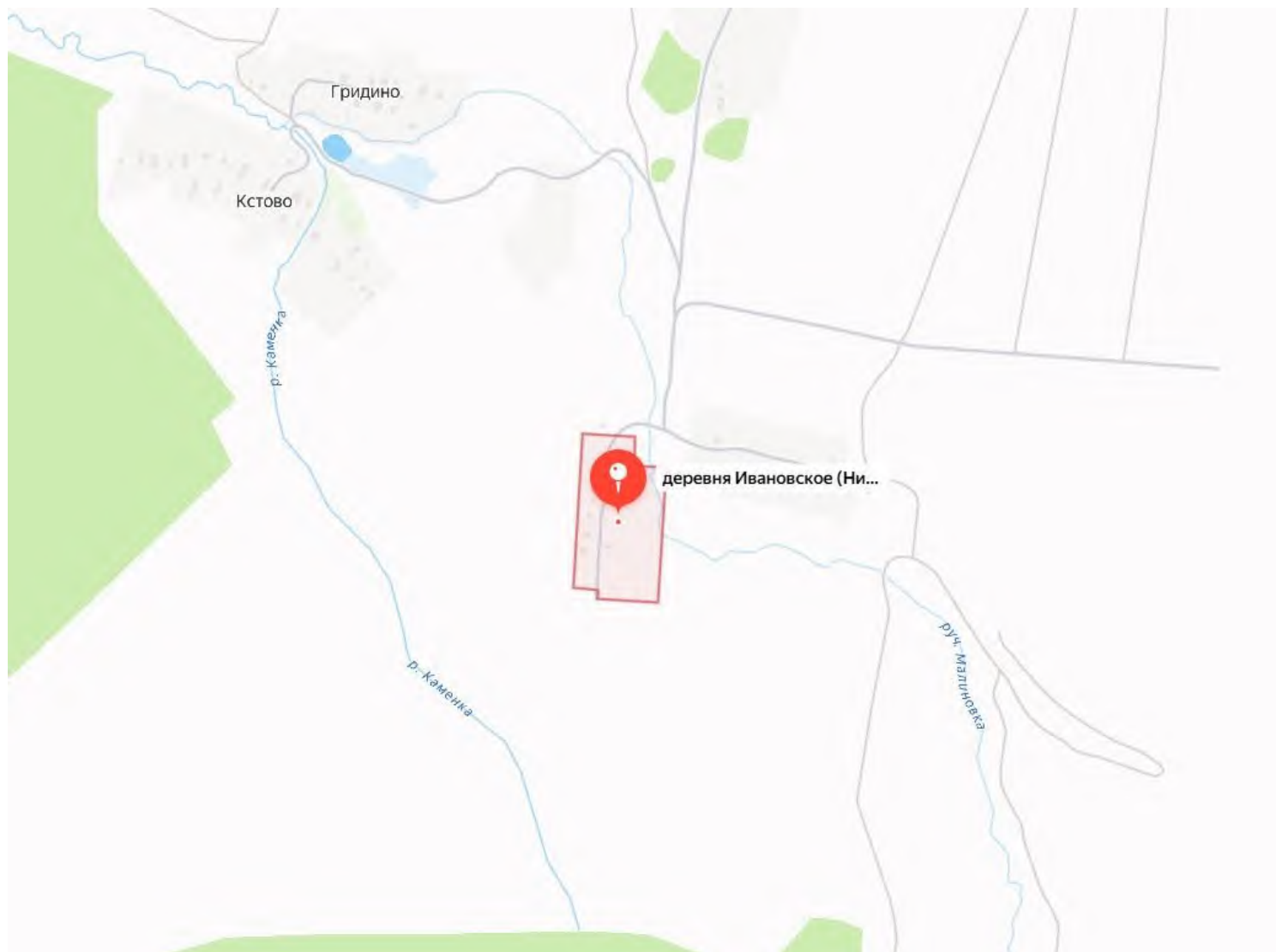


1. Ярославская область, Некрасовский район, Никольский сельский округ,
деревня Гридино (в слобода Гридино),
географические координаты: 57.535758, 40.277035





2. Ярославская область, Некрасовский район, Никольский сельский округ,
деревня Ивановское (в село Ивановское),
географические координаты: 57.529781, 40.283655





3. Ярославская область, Некрасовский район, Никольский сельский округ,
деревня Левино (в село Левино),
географические координаты: 57.537323, 40.286781

