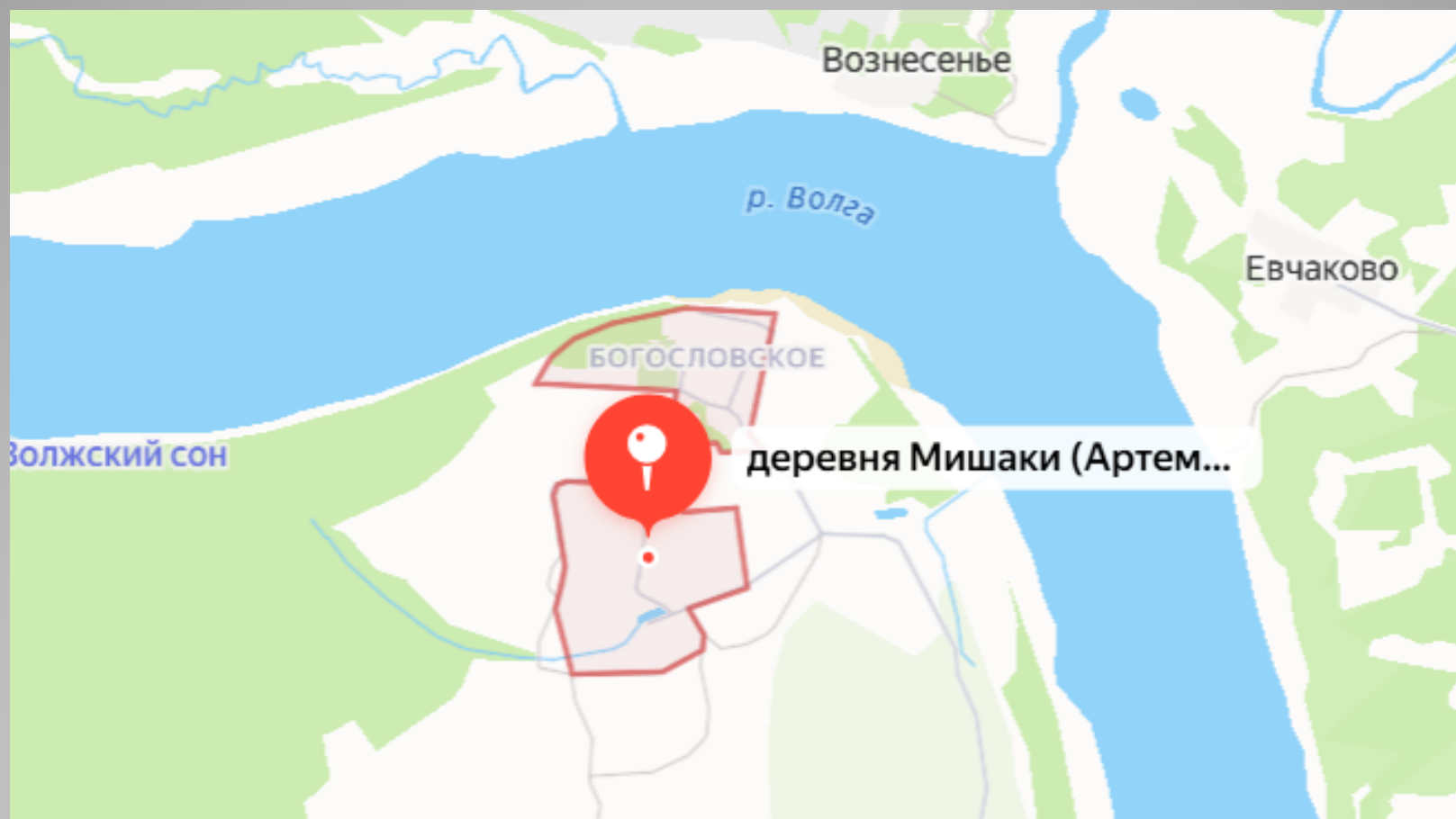
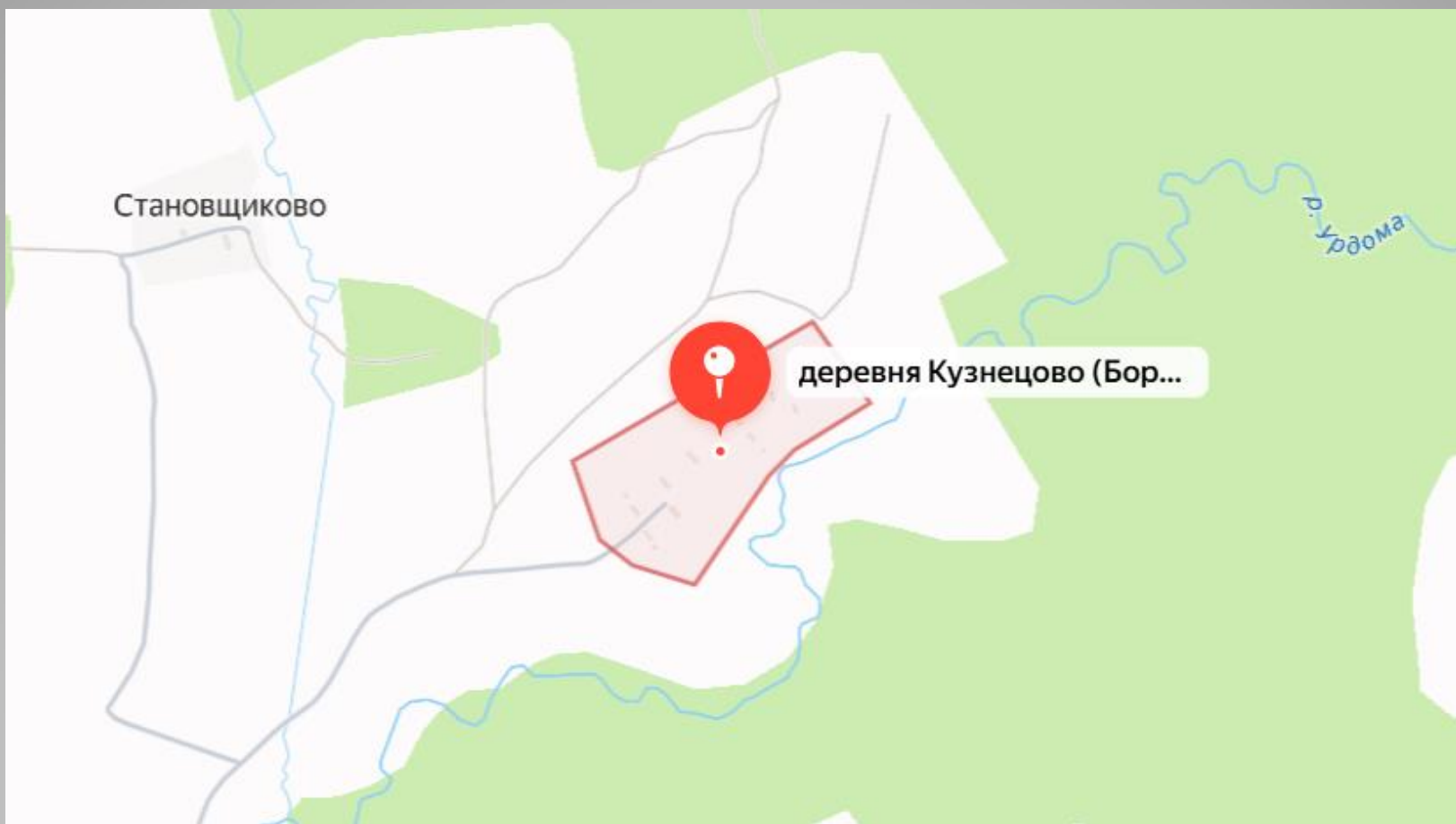


Перечень сельских населенных пунктов, в отношении которых изменится тип населенного пункта

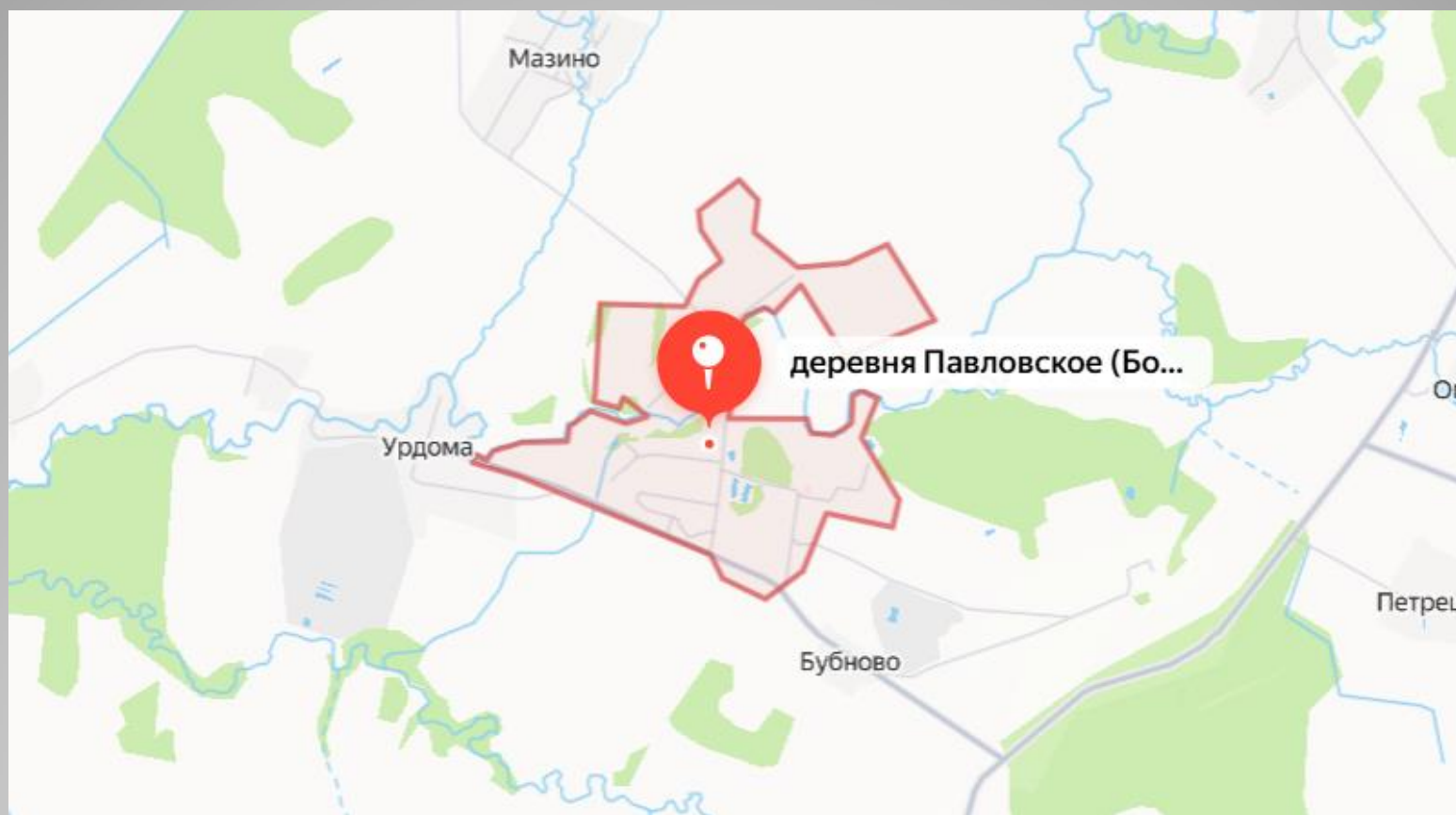
Администрация Тутаевского муниципального округа



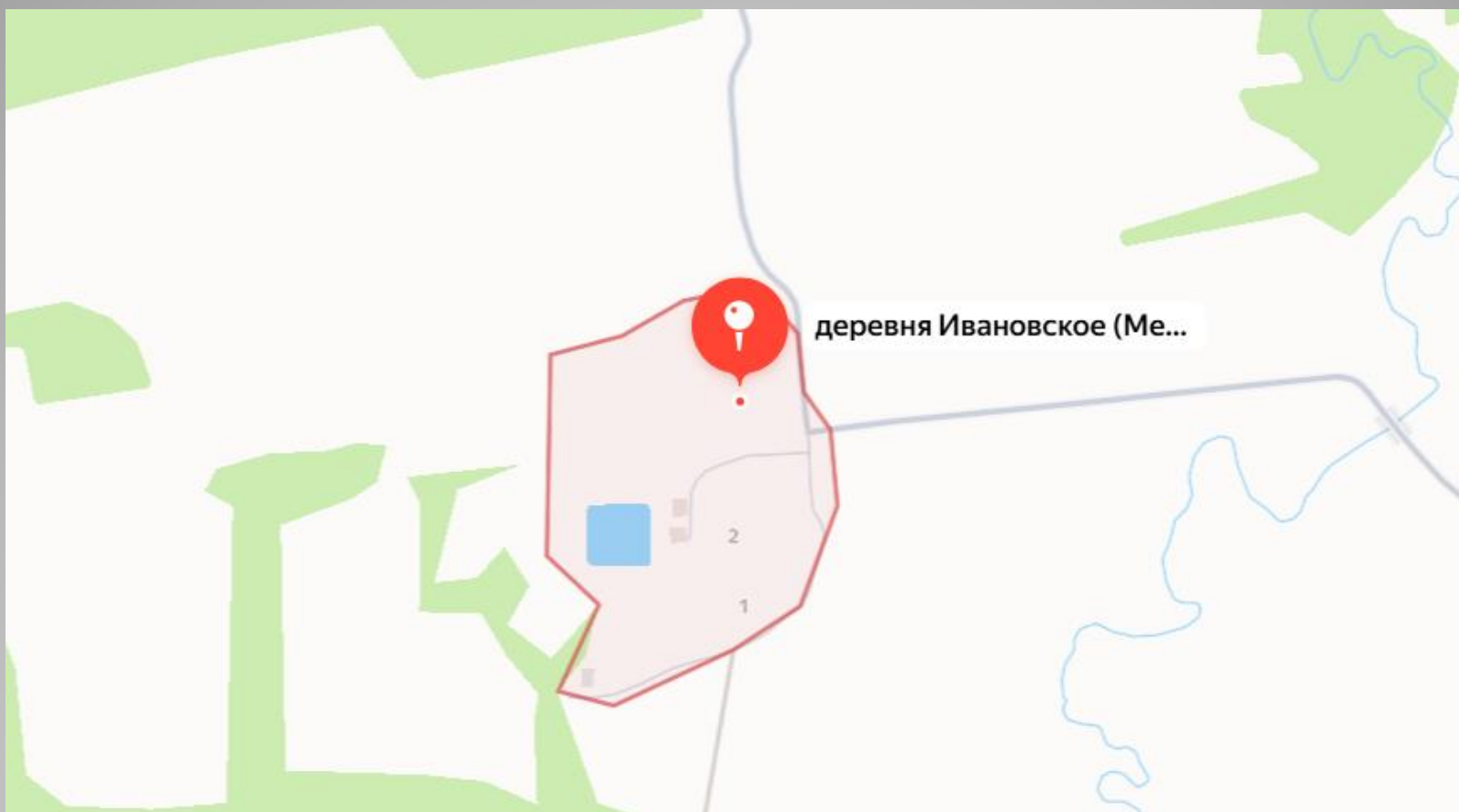
1. деревня Мишаки (в поселок Мишаки), Артемьевский сельский округ, Тутаевский район, Ярославская область
Географические координаты: 57.923998, 39.432070



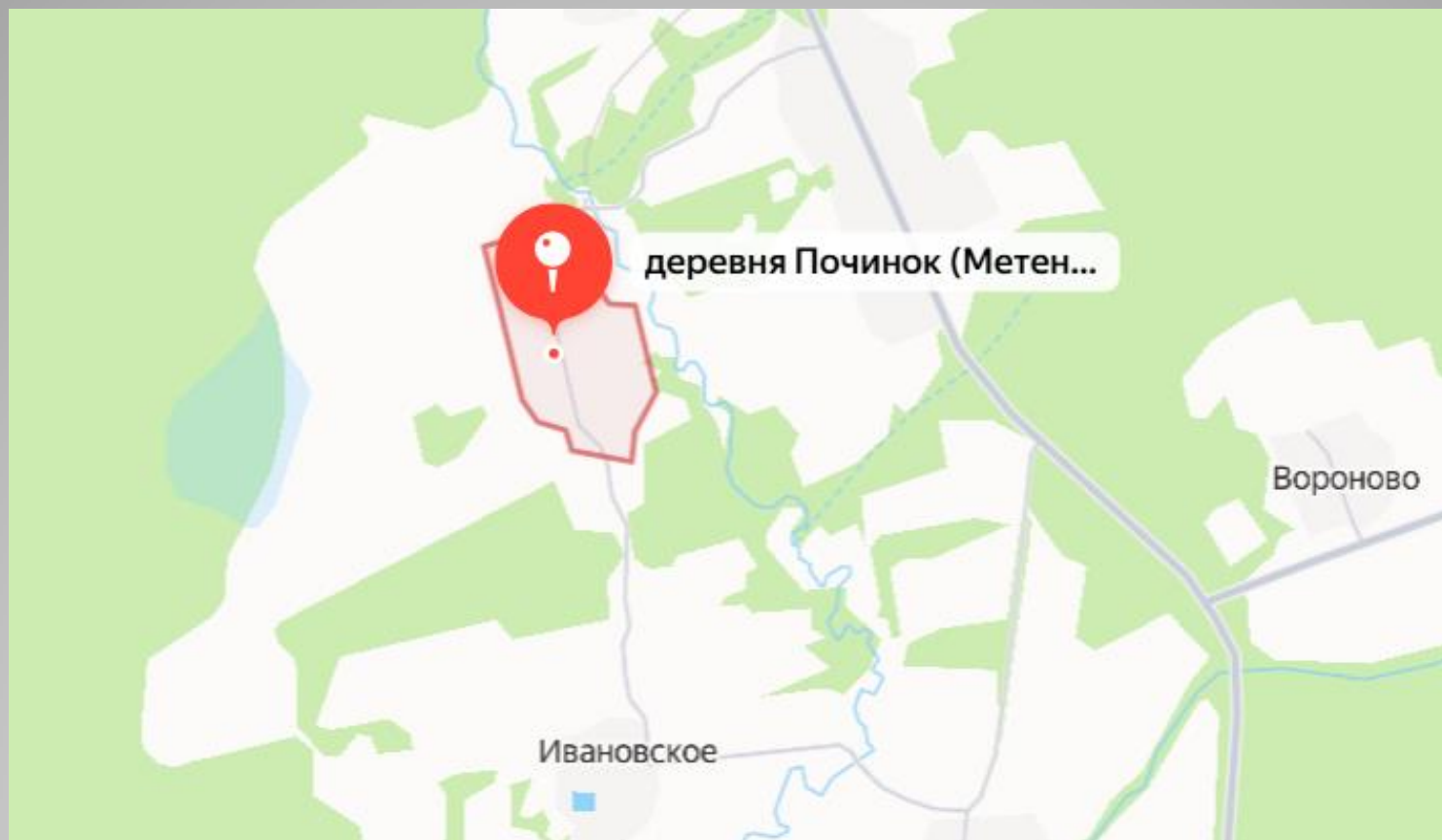
2. деревня Кузнецово (в село Кузнецово), Борисоглебский
сельский округ, Тутаевский район, Ярославская область
Географические координаты: **57.973971, 39.670142**



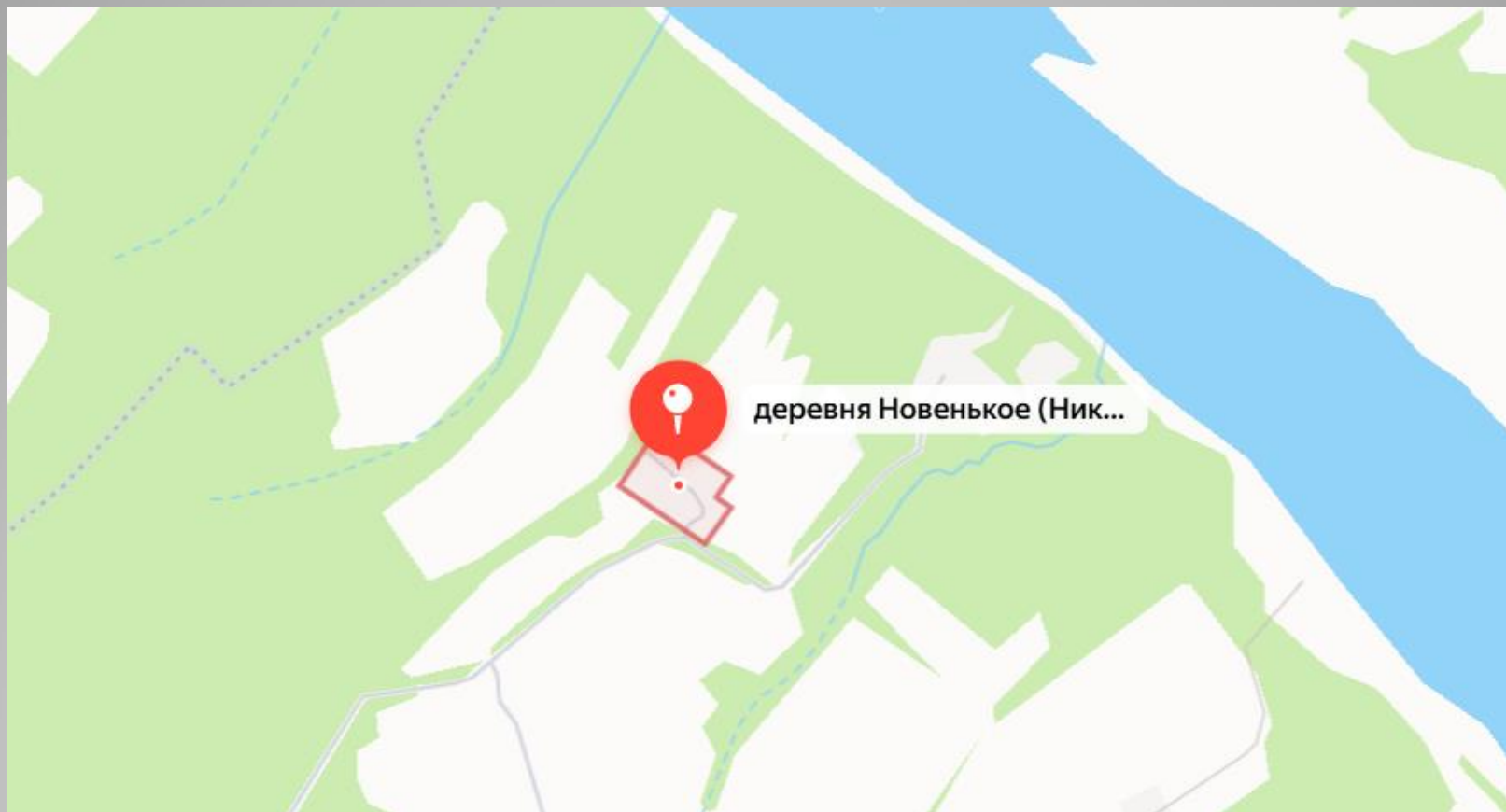
3. деревня Павловское (в село Павловское), Борисоглебский
сельский округ, Тутаевский район, Ярославская область
Географические координаты: **57.942346, 39.604978**



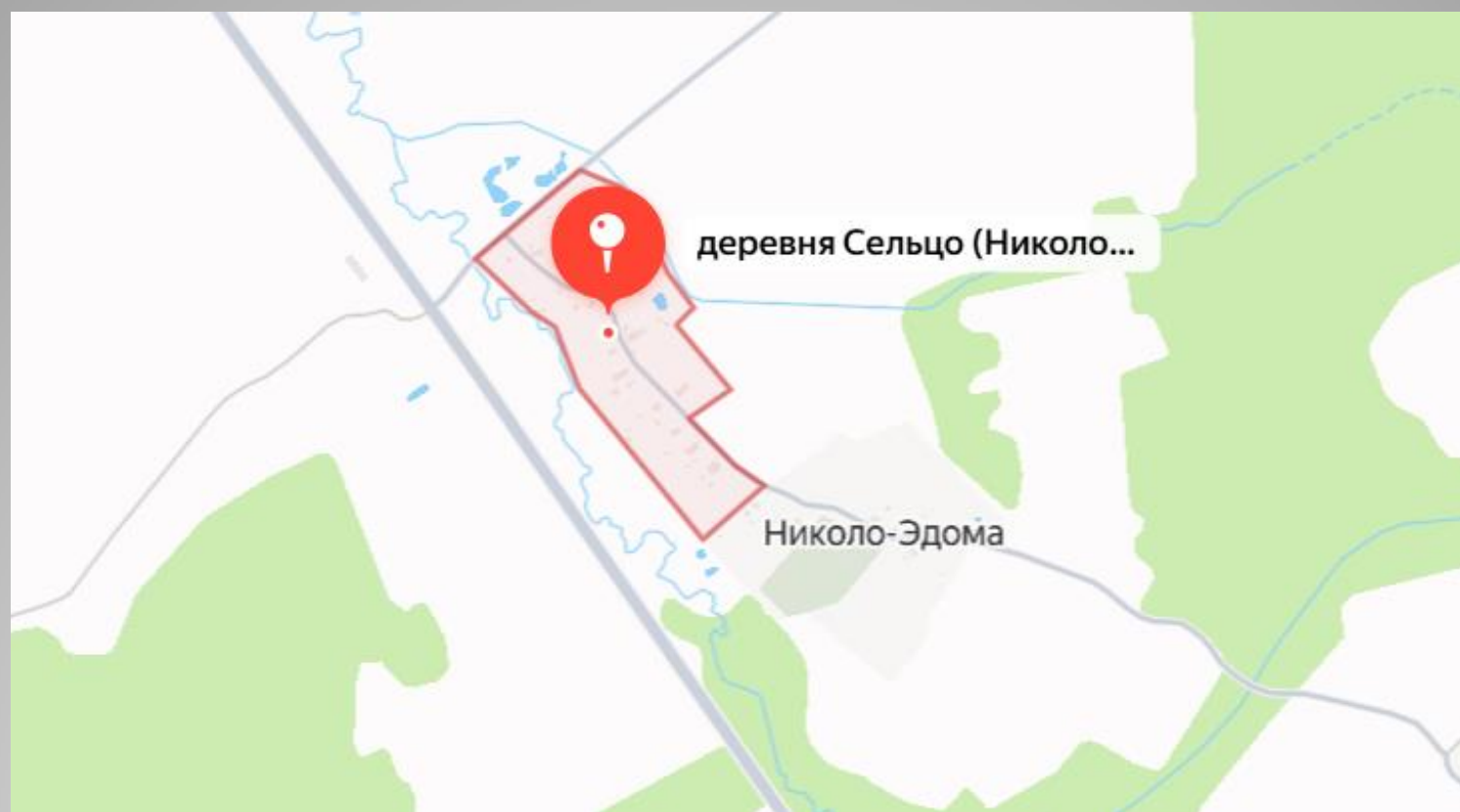
4. деревня Ивановское (в поселок Ивановское), Метенинский
сельский округ, Тутаевский район, Ярославская область
Географические координаты: **58.161588, 39.435996**



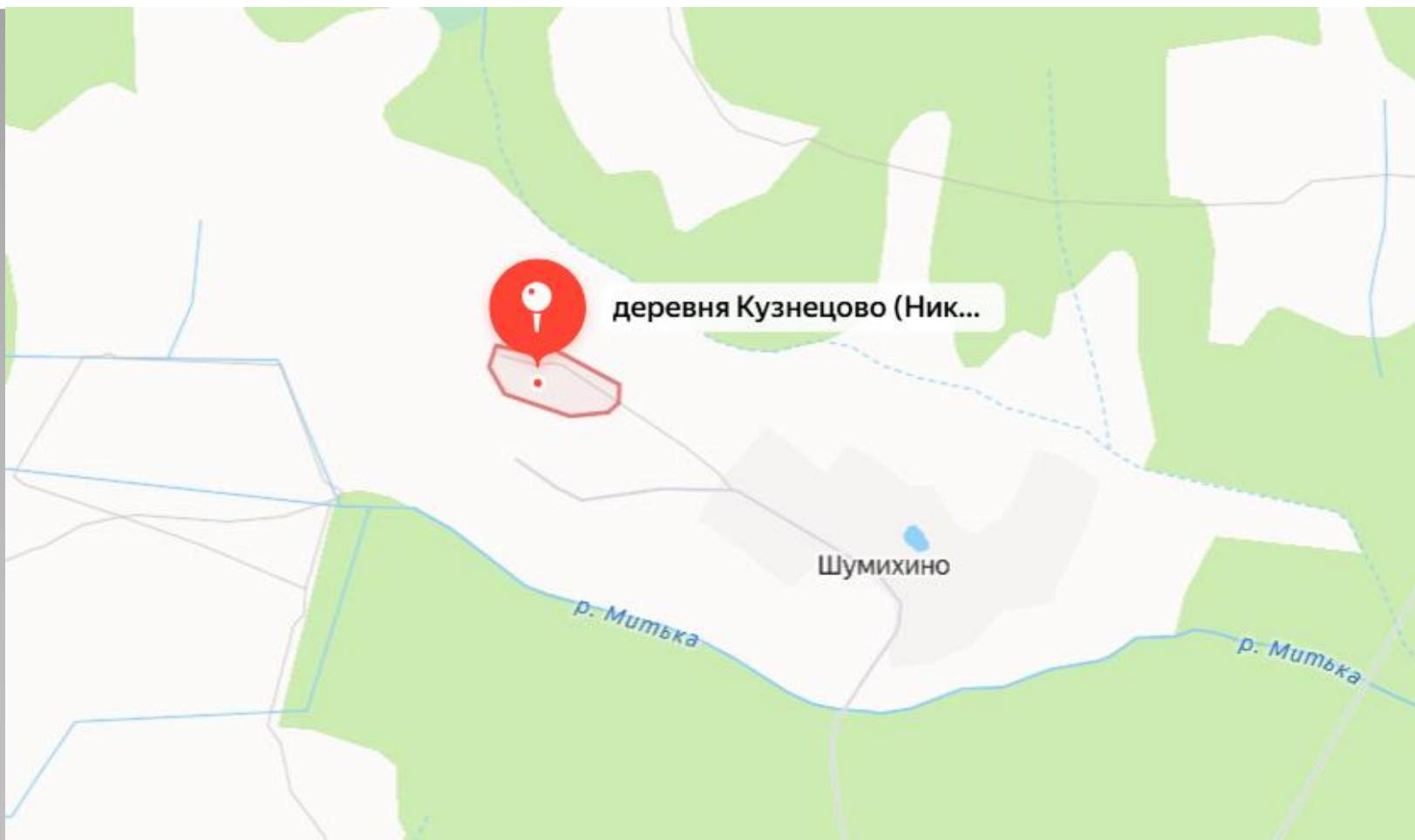
5. деревня Починок (в село Починок), Метенинский сельский округ, Тутаевский район, Ярославская область
Географические координаты: **58.169909, 39.433130**



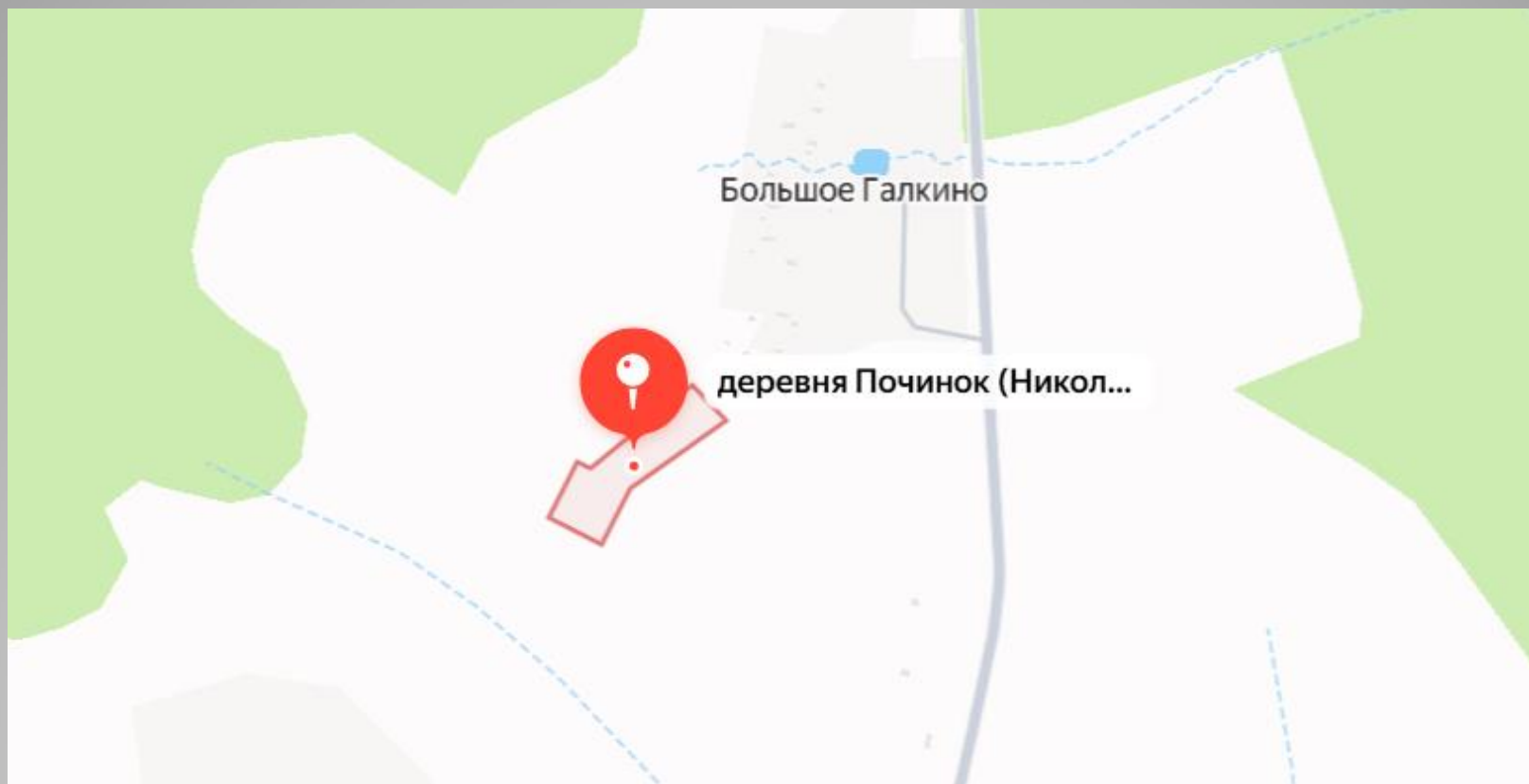
6. деревня Новенькое (в село Новенькое), Николо-Эдомский
сельский округ, Тутаевский район, Ярославская область
Географические координаты: **57.937106, 39.333543**



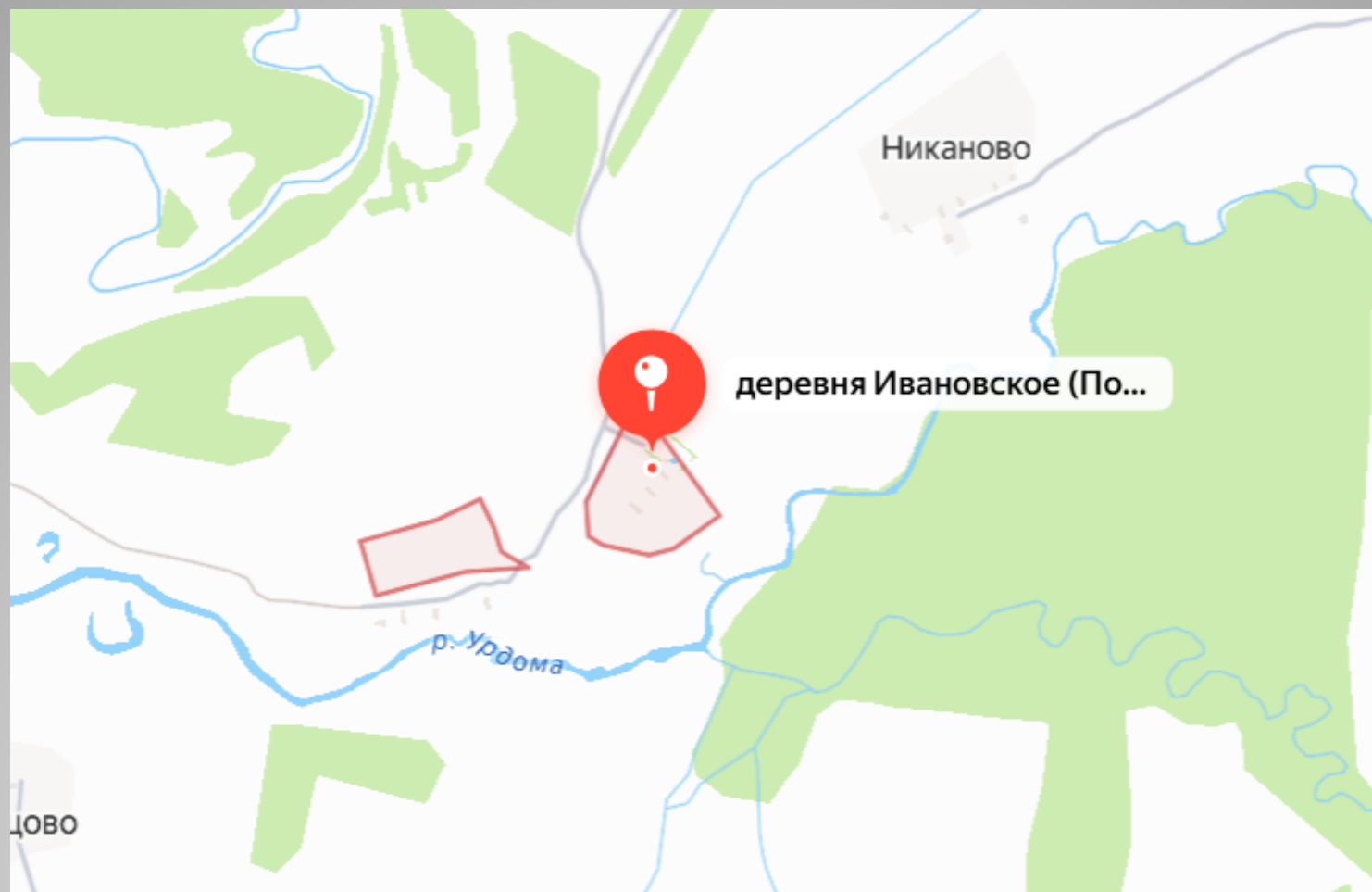
7. деревня Сельцо (в местечко Сельцо), Николо-Эдомский сельский округ, Тутаевский район, Ярославская область
Географические координаты: **57.868642, 39.303926**



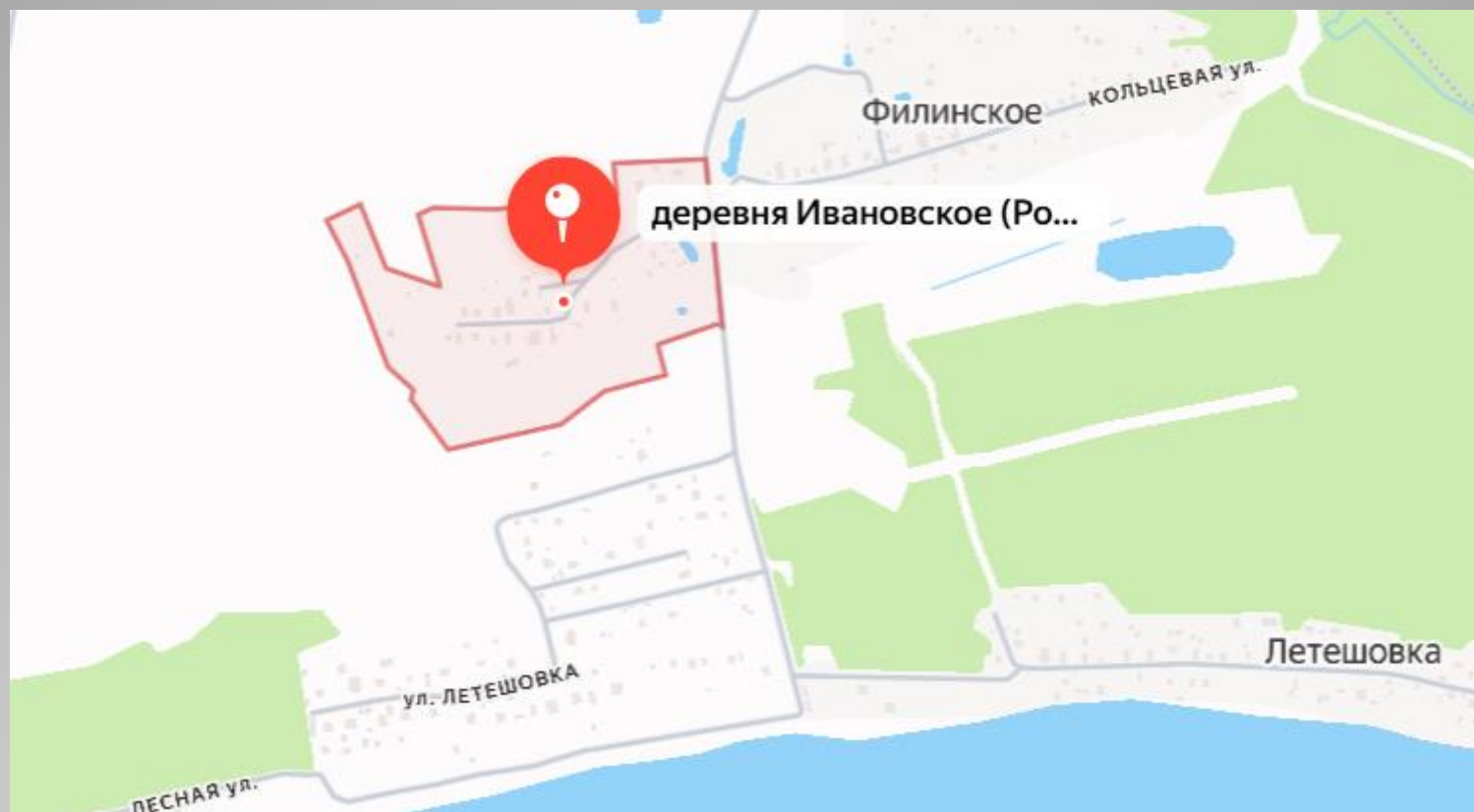
8. деревня Кузнецово (в слободу Кузнецово), Никольский
сельский округ, Тутаевский район, Ярославская область
Географические координаты: **58.030432, 39.752868**



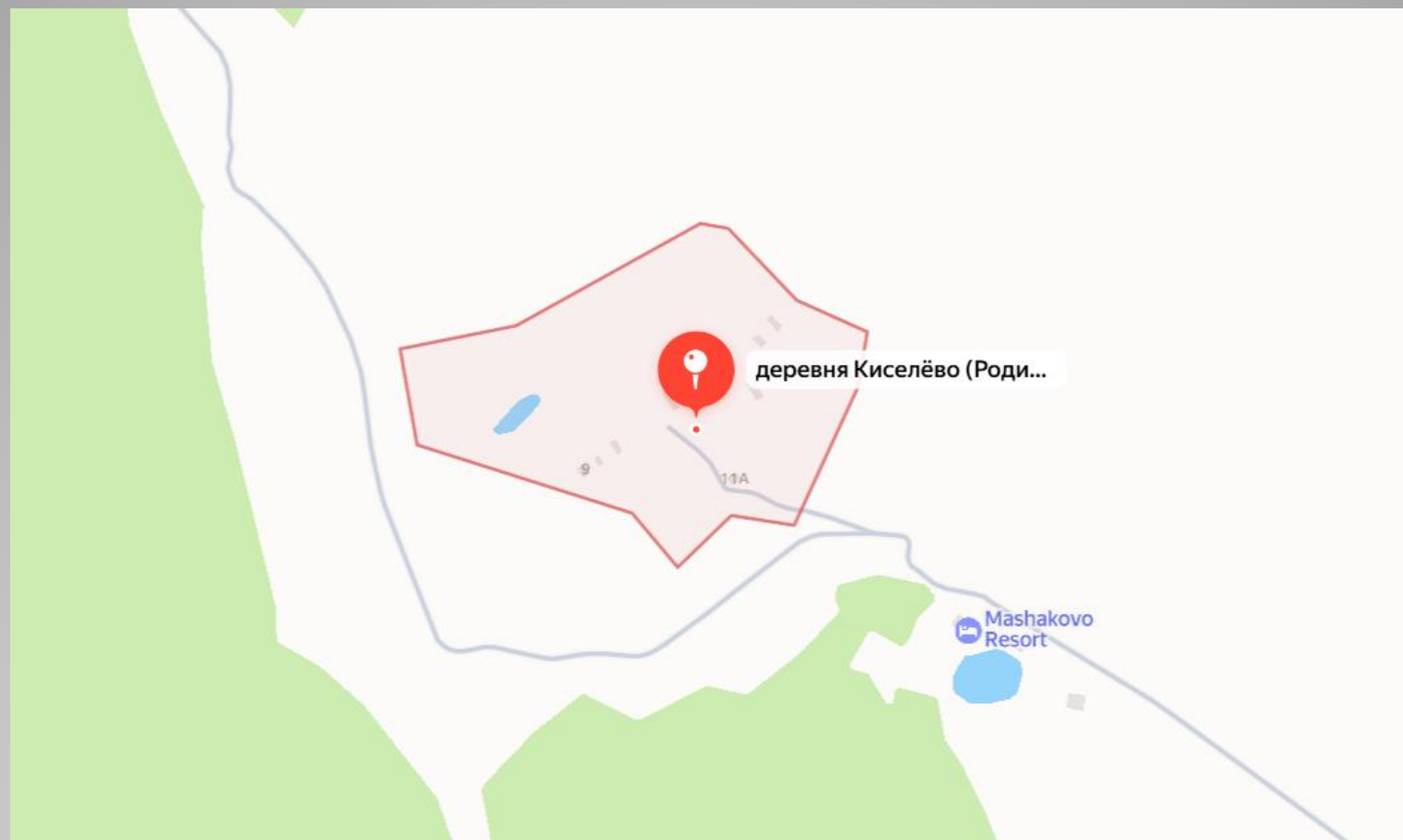
9. деревня Починок (в слободу Починок), Никольский сельский округ, Тутаевский район, Ярославская область
Географические координаты: **57.935295, 39.791945**



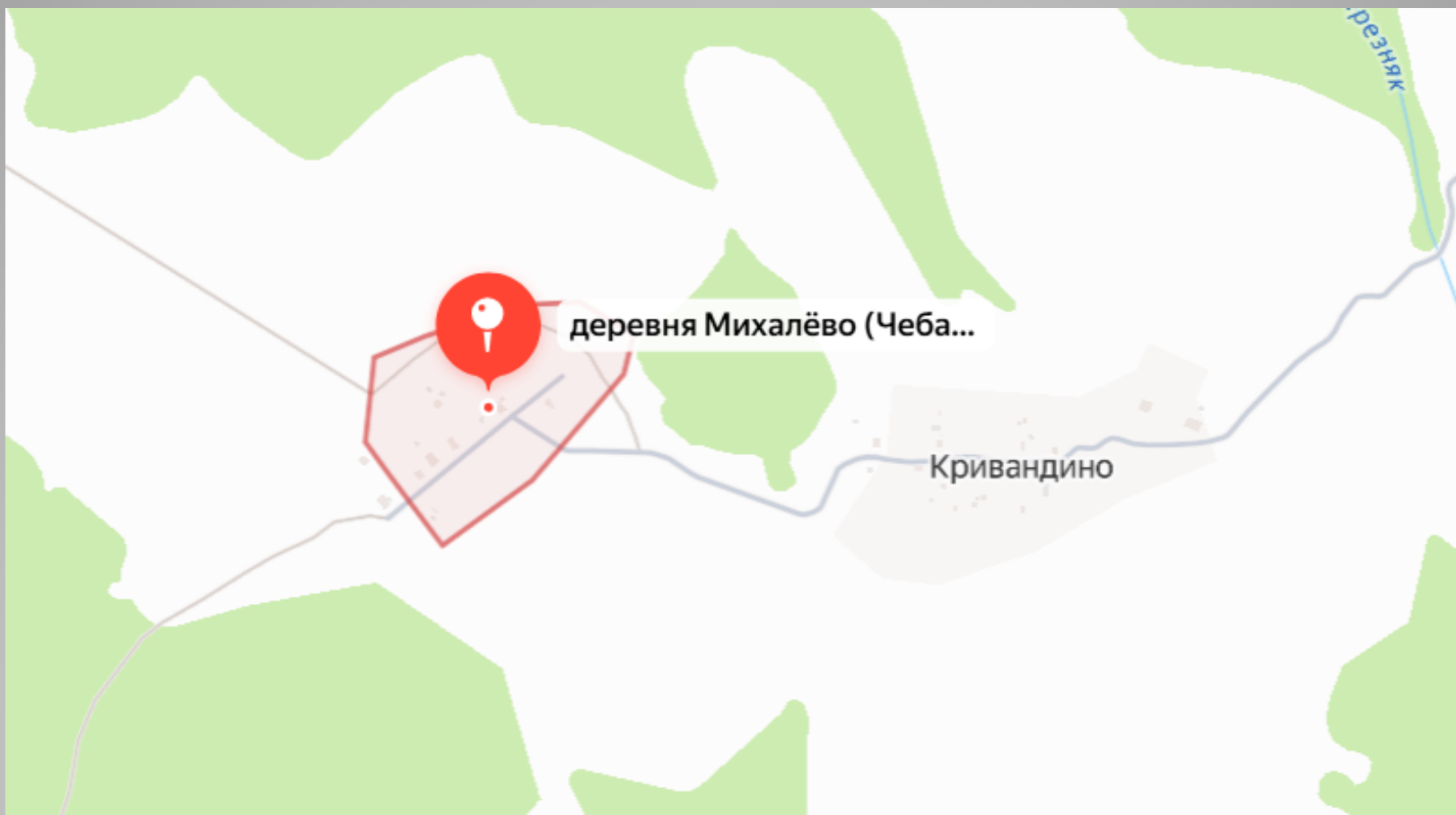
10. деревня Ивановское (в село Ивановское), Помогаловский сельский округ, Тутаевский район, Ярославская область
Географические координаты: **57.939580, 39.551115**



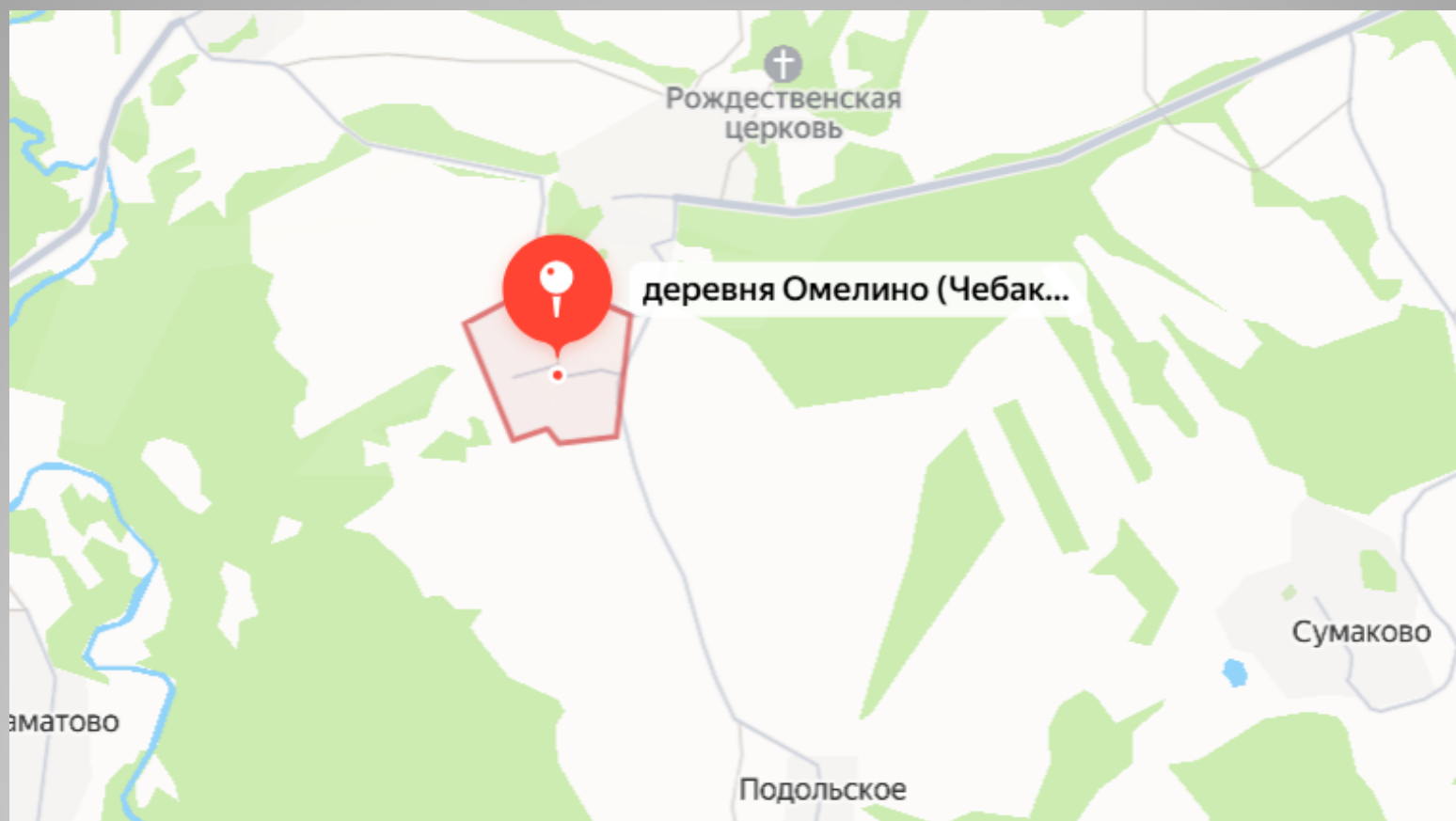
11. деревня Ивановское (в слободу Ивановское), Родионовский
сельский округ, Тутаевский район, Ярославская область
Географические координаты: **57.801423, 39.714070**



12. деревня Киселёво (в село Киселёво), Родионовский сельский округ, Тутаевский район, Ярославская область
Географические координаты: **57.832003, 39.752131**



13. деревня Михалёво (в село Михалёво), Чебаковский сельский
округ, Тутаевский район, Ярославская область
Географические координаты: **57.750479, 39.606344**



14. деревня Омелино (в слободу Омелино), Чебаковский сельский округ, Тутаевский район, Ярославская область
Географические координаты: **57.766099, 39.574876**

- Спасибо за внимание!