

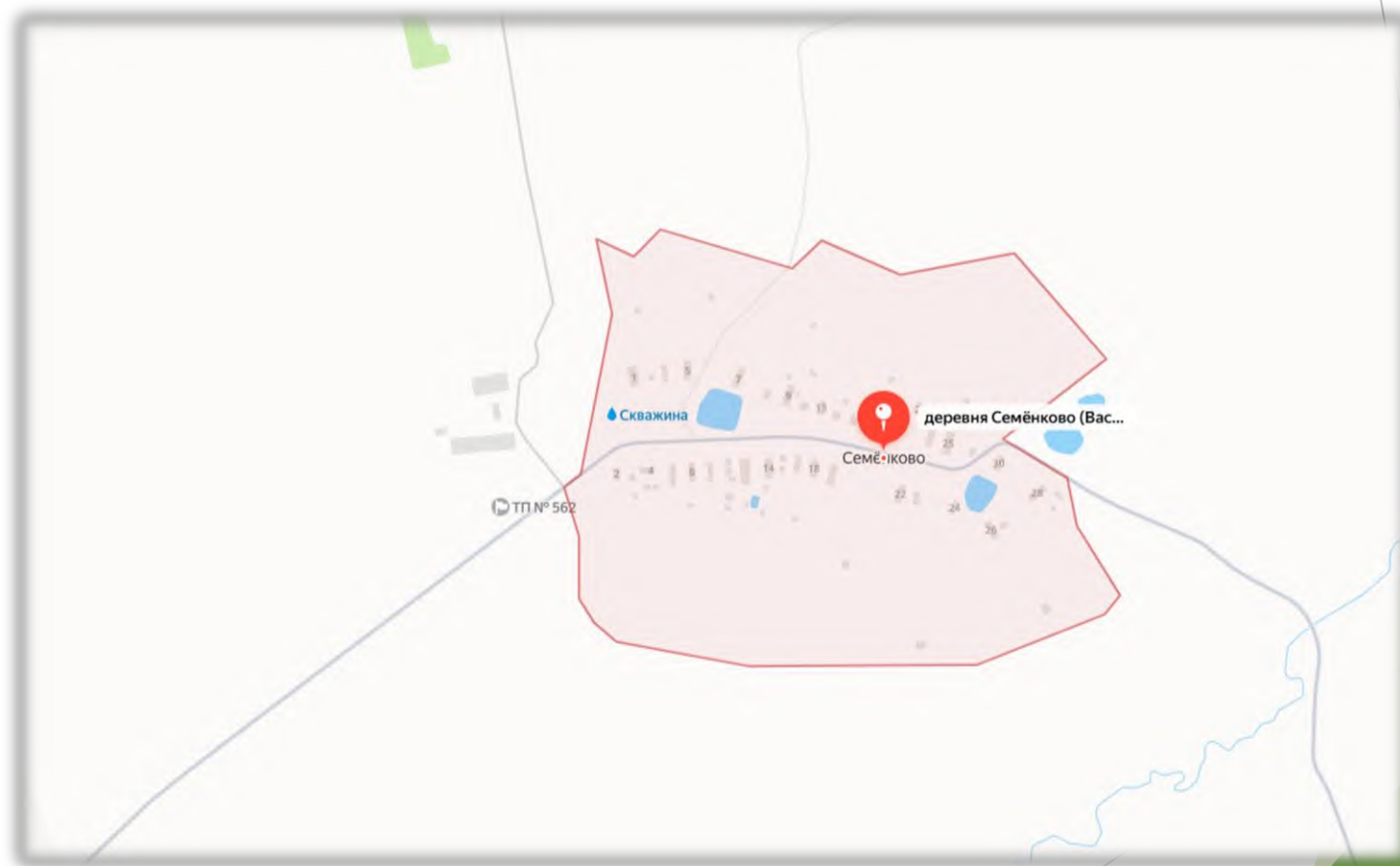
Администрация Угличского муниципального округа
Ярославской области

**Перечень сельских населенных пунктов,
в отношении которых изменяется тип
сельского населенного пункта**

1. Ярославская область, Угличский район, Василевский сельский округ,
деревня Подол (в село Подол),
Географические координаты: 57.243583, 38.548227



2. Ярославская область, Угличский район, Василевский сельский округ,
деревня Семёново (в посёлок Семёново),
Географические координаты: 57.243621, 38.610058



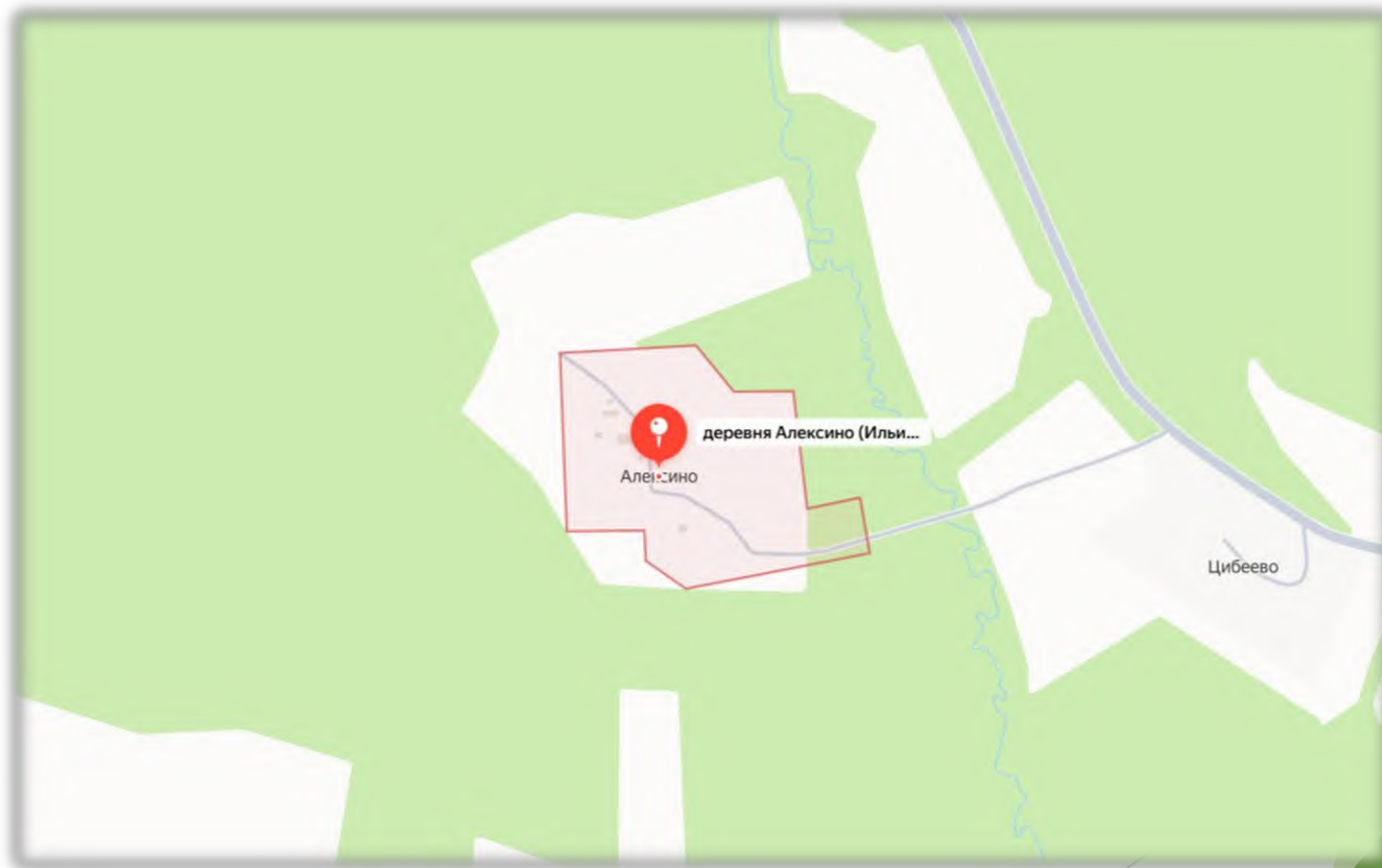
3. Ярославская область, Угличский район, Воздвиженский сельский округ,
деревня Ивановское (в село Ивановское),
Географические координаты: 57.436441, 38.124869



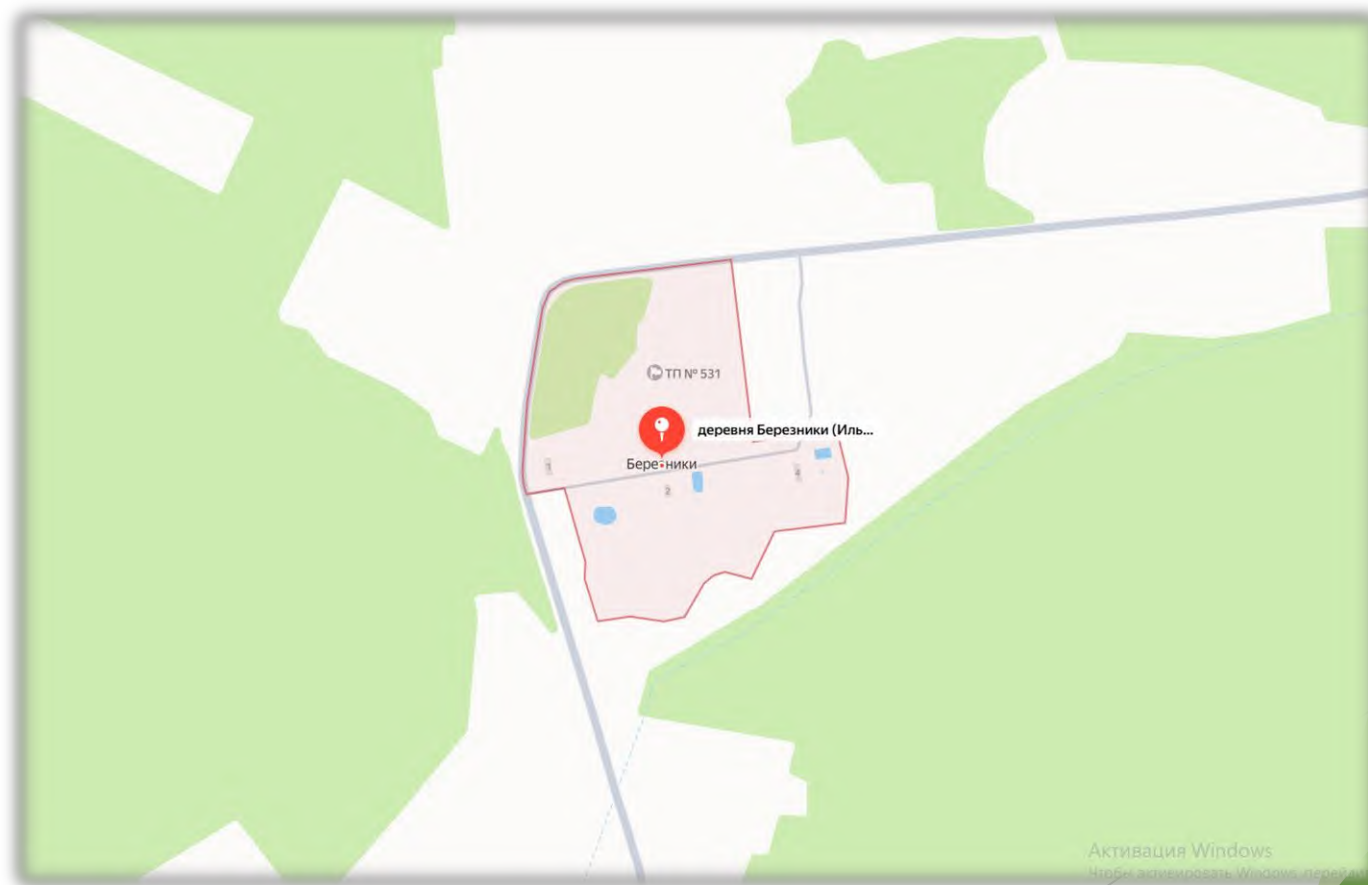
4. Ярославская область, Угличский район, Головинский сельский округ,
деревня Семенково (в хутор Семенково),
Географические координаты: 57.450255, 38.174627



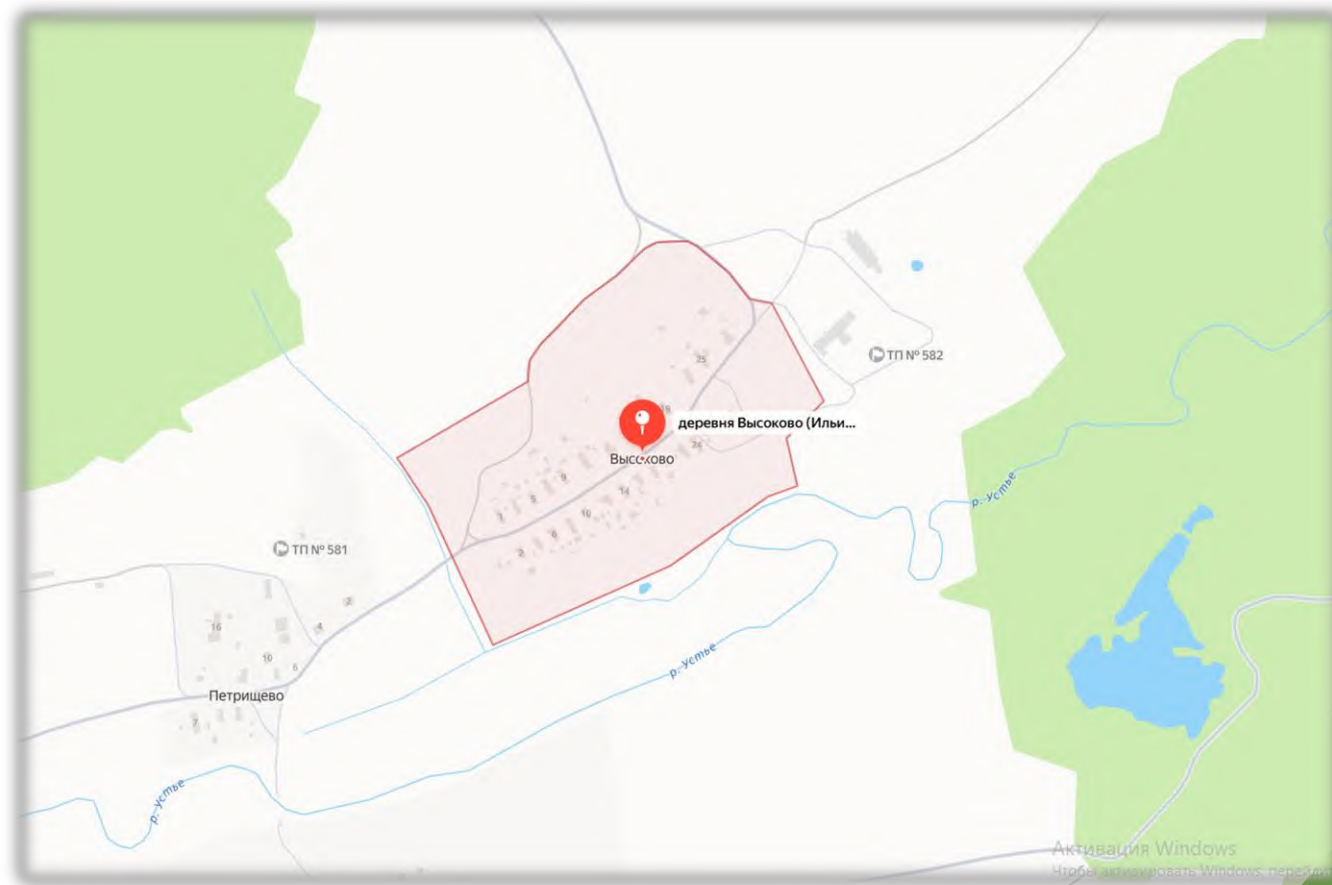
5. Ярославская область, Угличский район, Ильинский сельский округ,
деревня Алексино (в село Алексино),
Географические координаты: 57.307014, 38.545891



6. Ярославская область, Угличский район, Ильинский сельский округ,
деревня Березники (в село Березники),
Географические координаты: 57.360488, 38.565484



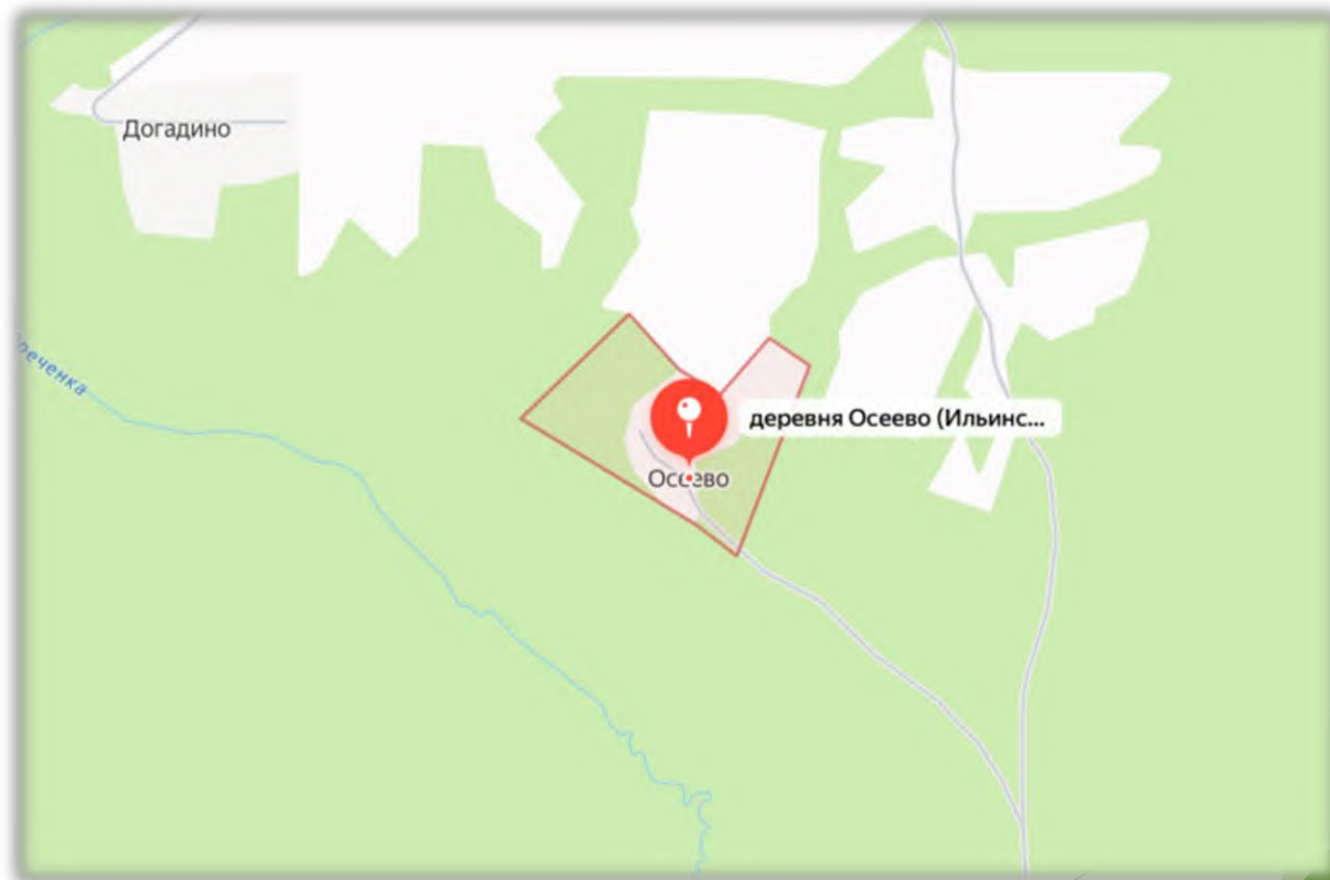
7. Ярославская область, Угличский район, Ильинский сельский округ,
деревня Высоково (в поселок Высоково),
Географические координаты: 57.289153, 38.440645



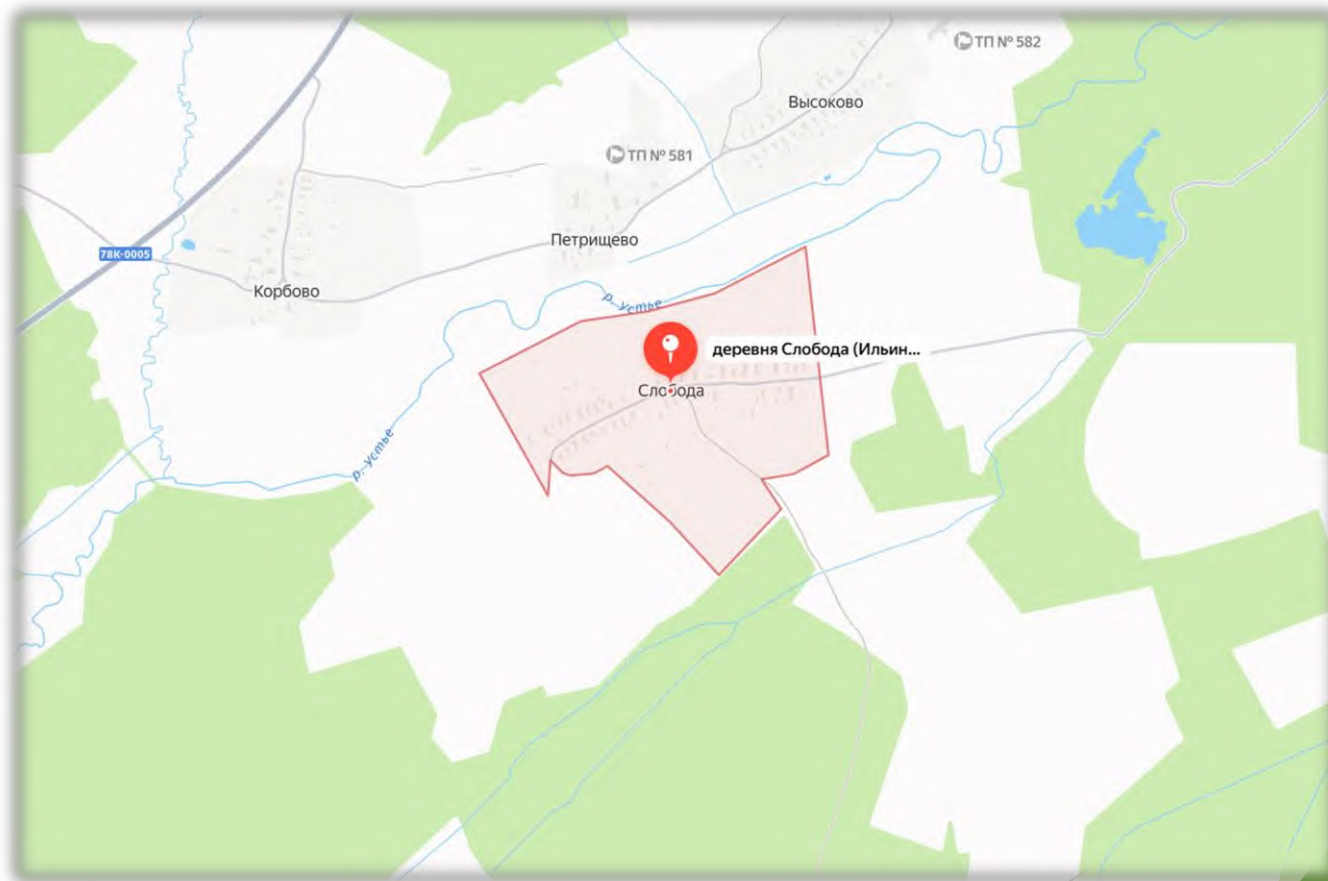
8. Ярославская область, Угличский район, Ильинский сельский округ,
деревня Макарово (в село Макарово),
Географические координаты: 57.340846, 38.726992



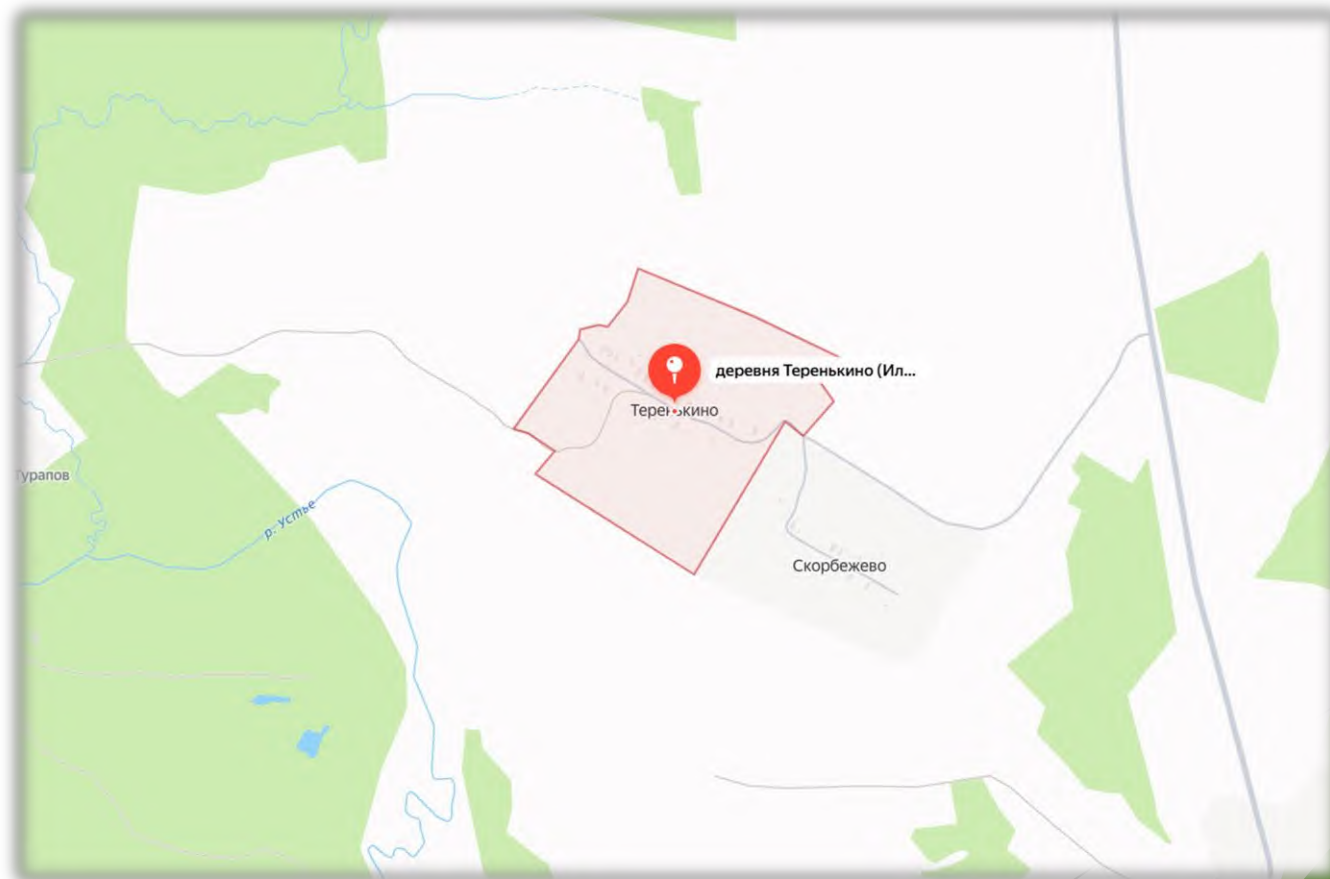
9. Ярославская область, Угличский район, Ильинский сельский округ,
деревня Осеево (в поселок Осеево),
Географические координаты: 57.326524, 38.588867



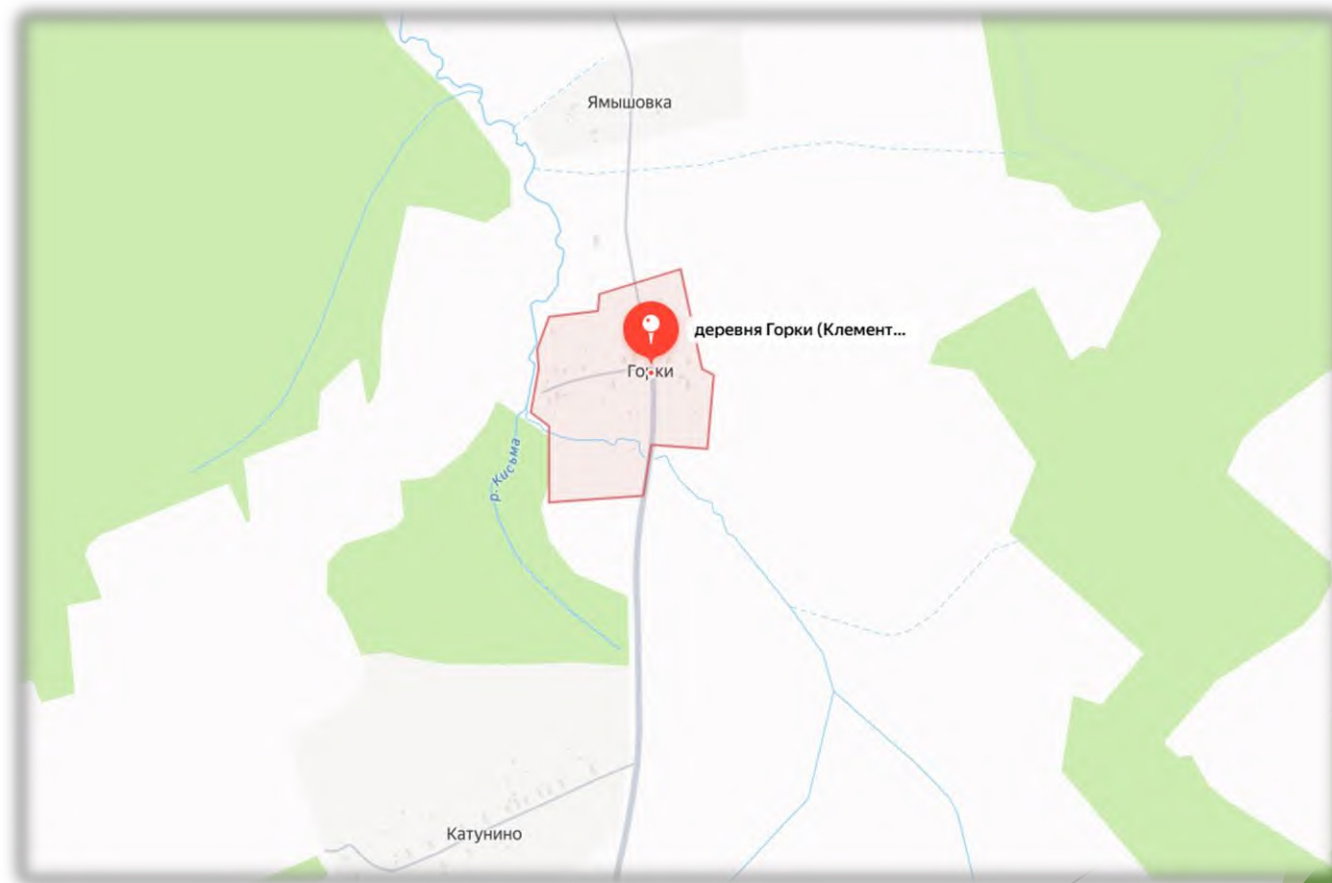
10. Ярославская область, Угличский район, Ильинский сельский округ,
деревня Слобода (в село Слобода),
Географические координаты: 57.283413, 38.434958



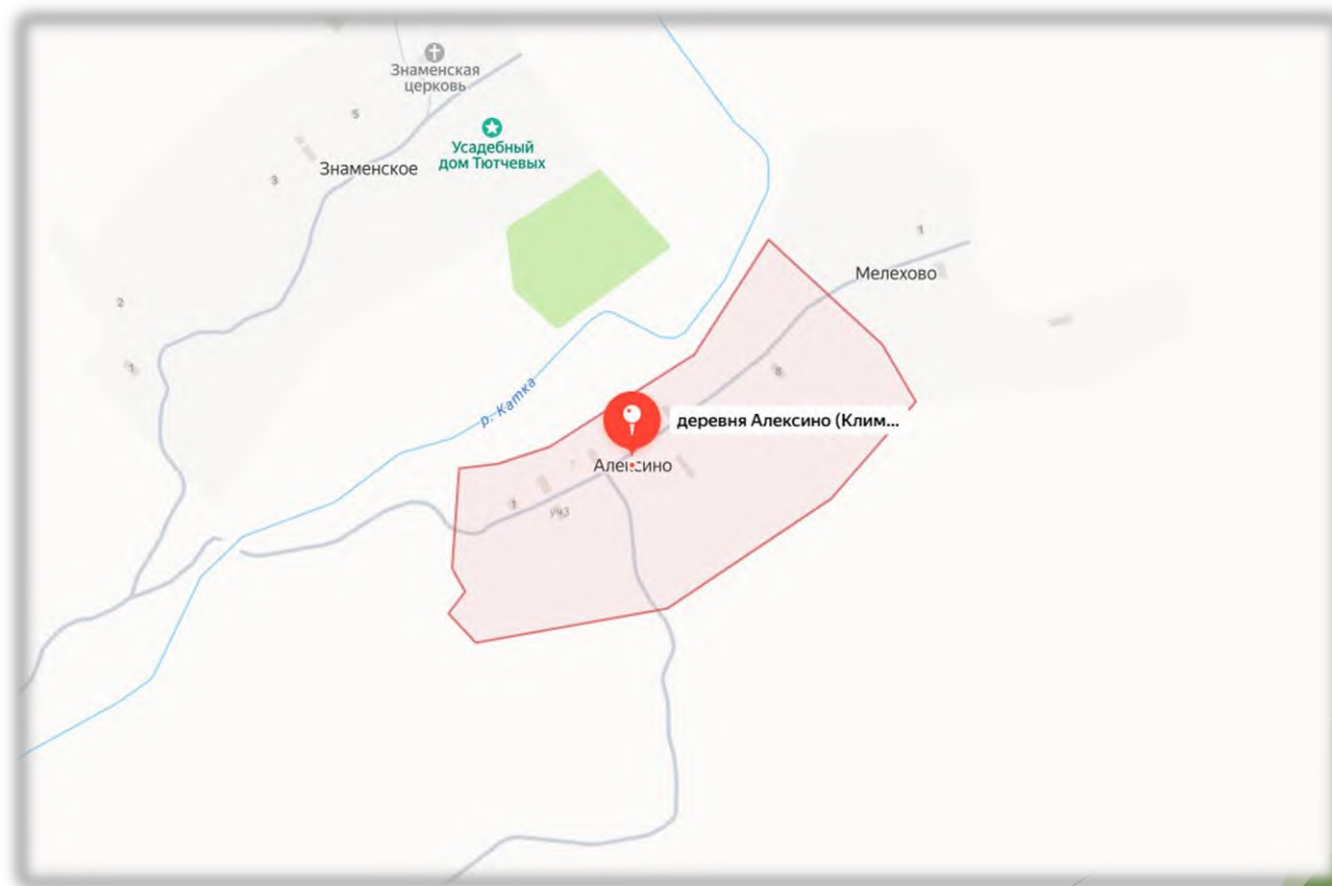
11. Ярославская область, Угличский район, Ильинский сельский округ,
деревня Теренькино (в село Теренькино),
Географические координаты: 57.298656, 38.491705



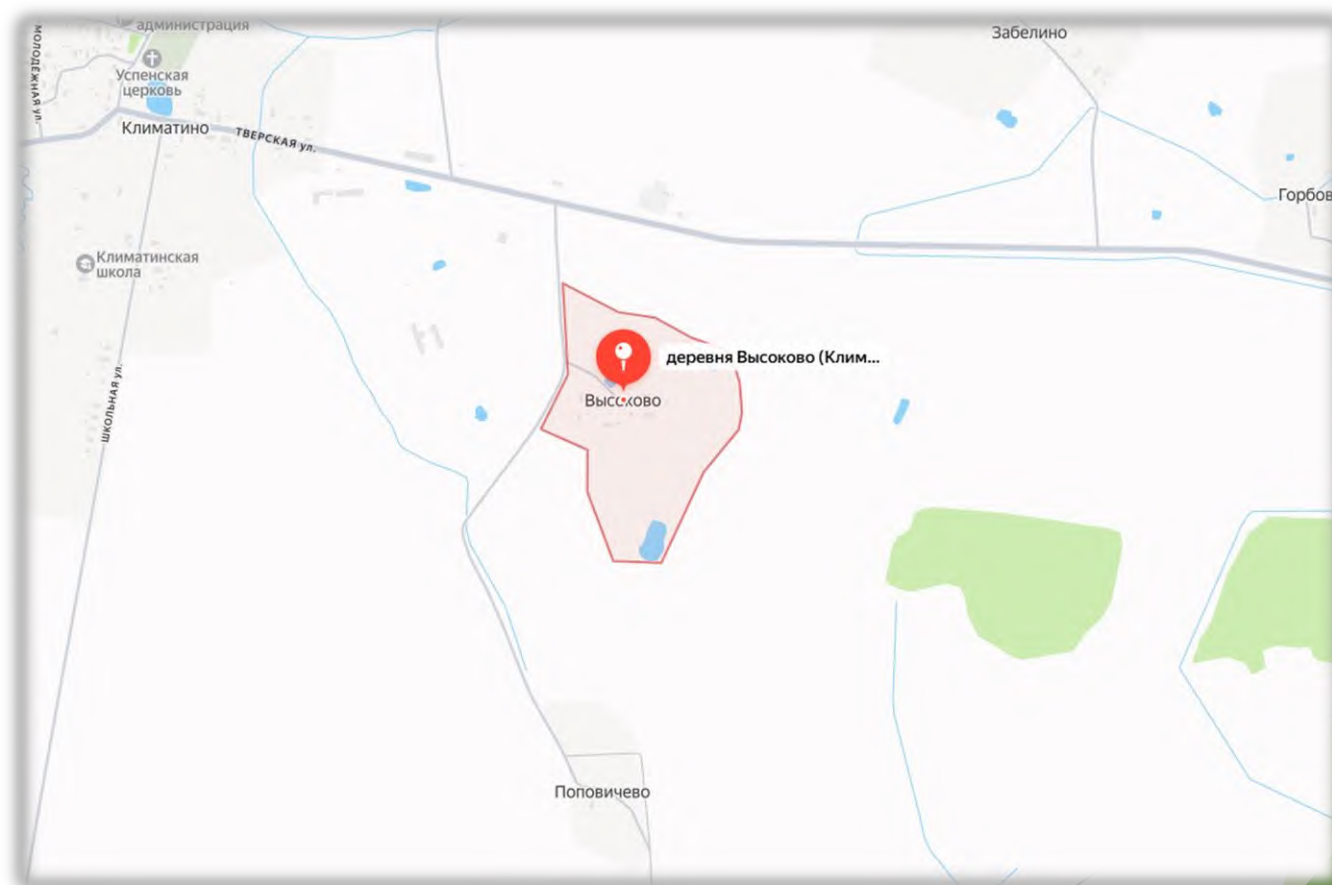
12. Ярославская область, Угличский район, Клементьевский сельский округ,
деревня Горки (в поселок Горки),
Географические координаты: 57.541990, 38.765287



13. Ярославская область, Угличский район, Климатинский сельский округ,
деревня Алексино (в поселок Алексино),
Географические координаты: 57.564589, 37.885612



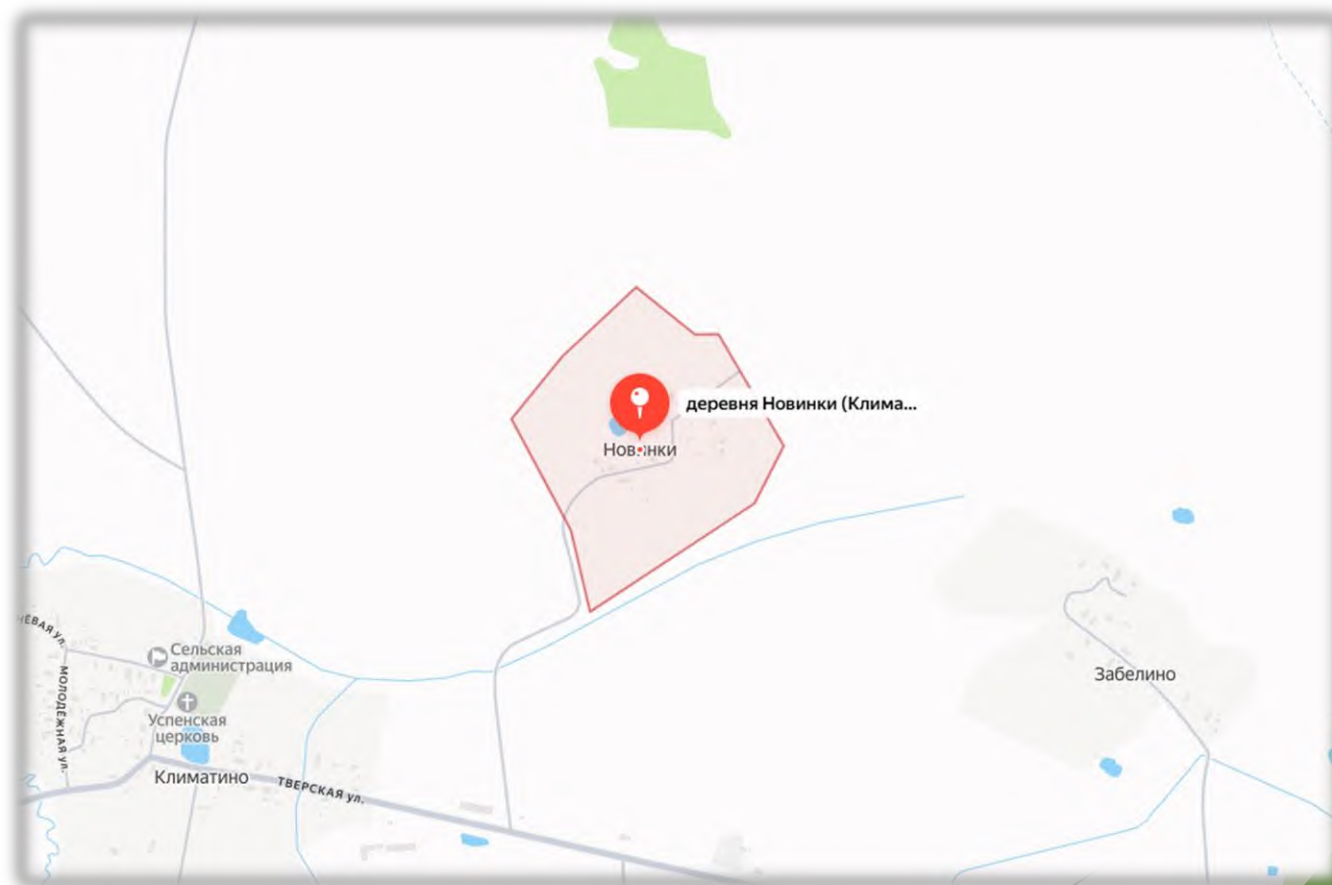
14. Ярославская область, Угличский район, Климатинский сельский округ,
деревня Высоково (в село Высоково),
Географические координаты: 57.516950, 37.969856



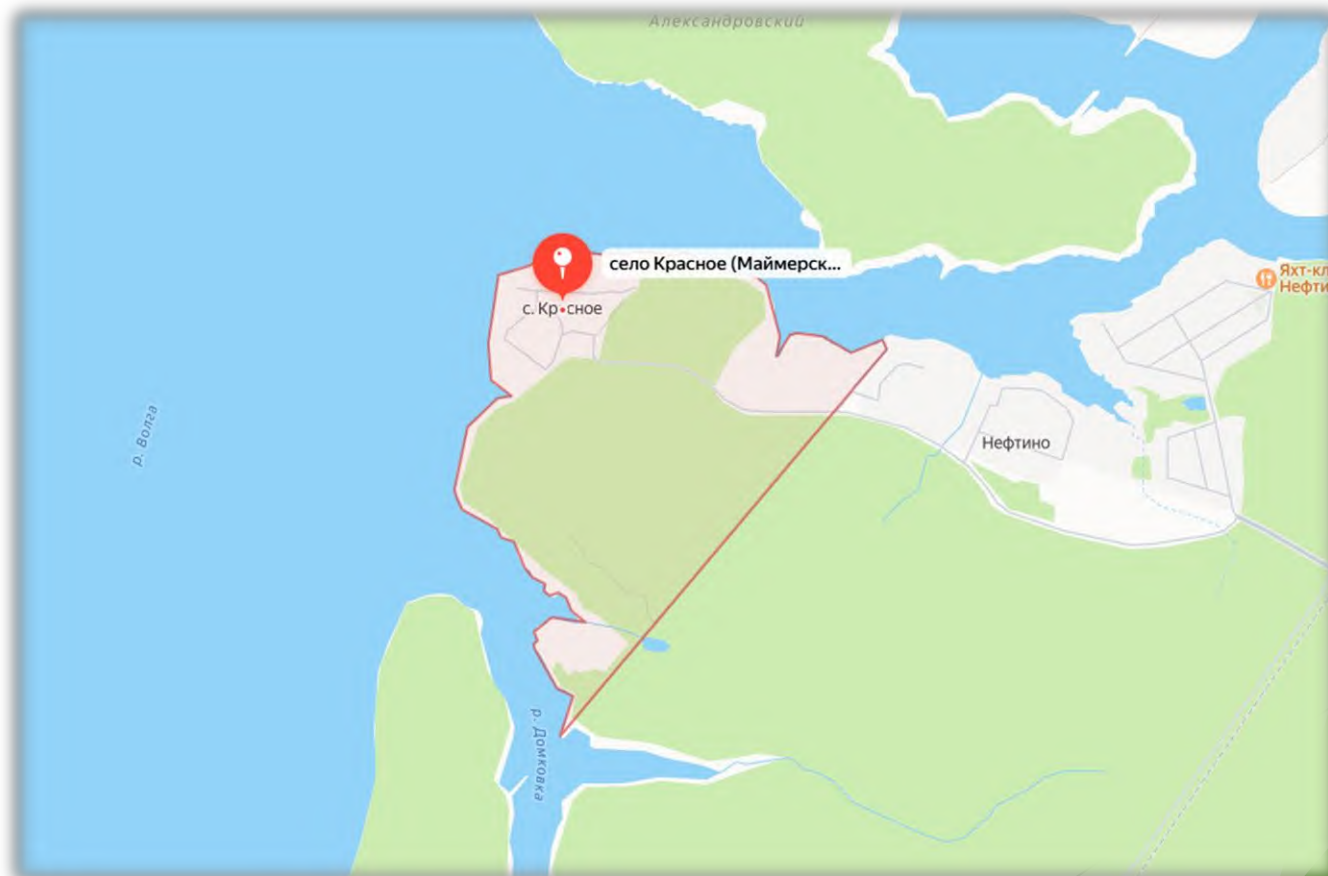
15. Ярославская область, Угличский район, Климатинский сельский округ,
деревня Горбово (в поселок Горбово),
Географические координаты: 57.520908, 37.994604



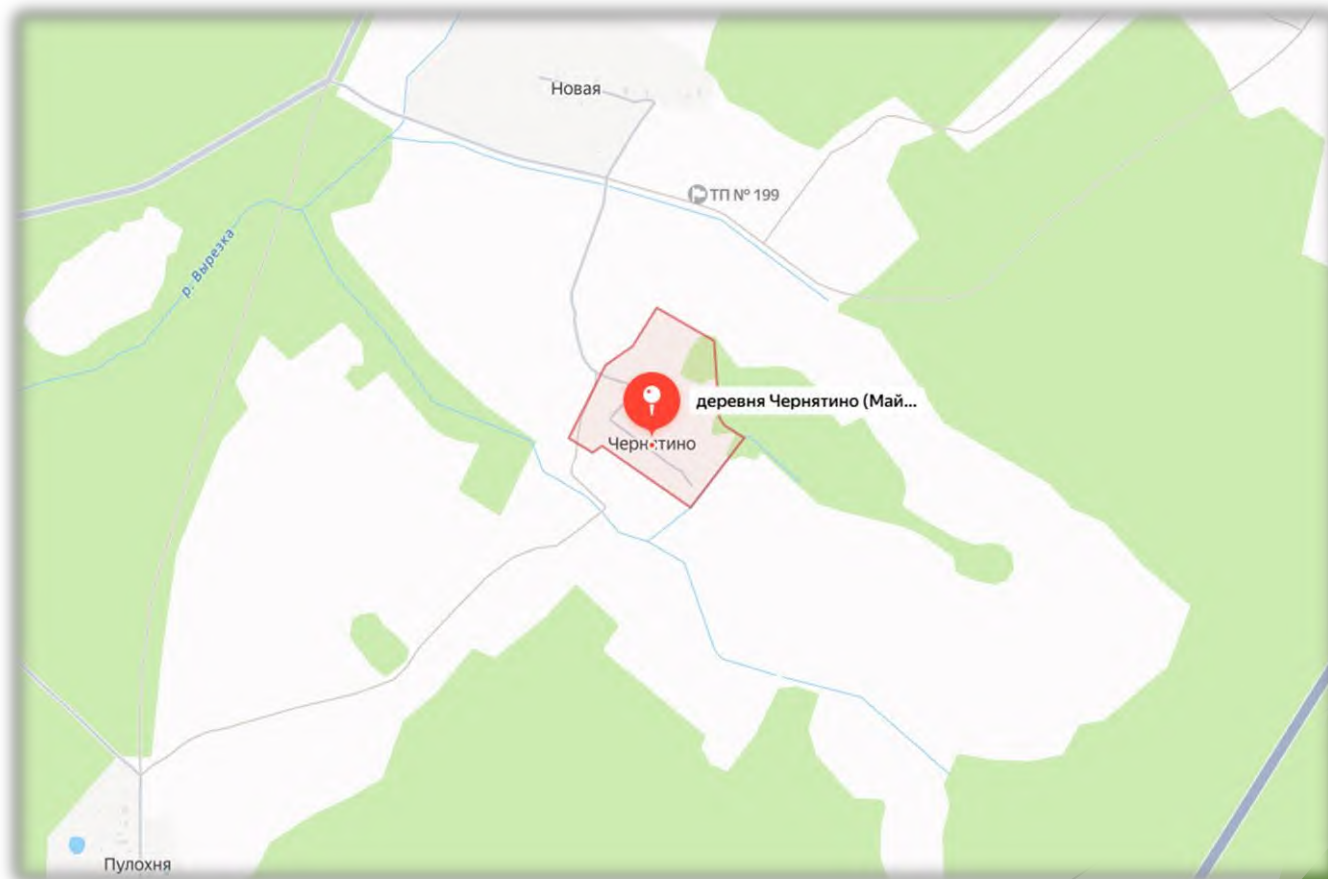
16. Ярославская область, Угличский район, Климатинский сельский округ,
деревня Новинки (в поселок Новинки),
Географические координаты: 57.528090, 37.967987



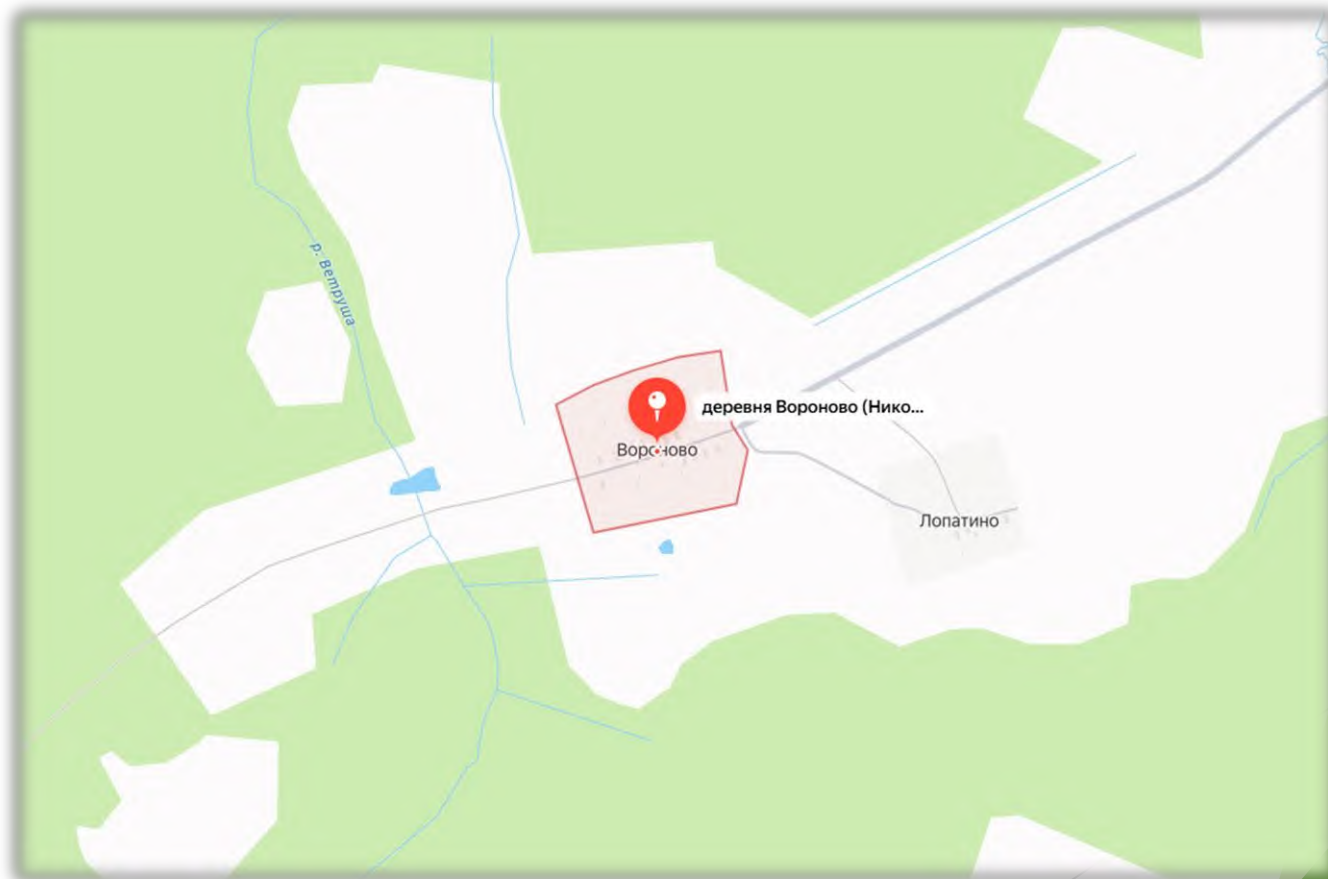
17. Ярославская область, Угличский район, Маймерский сельский округ,
село Красное (в деревня Красное),
Географические координаты: 57.386310, 38.132927



18. Ярославская область, Угличский район, Маймерский сельский округ,
деревня Чернятино (в поселок Чернятино),
Географические координаты: 57.420121, 38.279550



19. Ярославская область, Угличский район, Никольский сельский округ,
деревня Вороново (в поселок Вороново),
Географические координаты: 57.580965, 38.556276



20. Ярославская область, Угличский район, Никольский сельский округ,
деревня Никиткино (в поселок Никиткино),
Географические координаты: 57.617912, 38.606609



21. Ярославская область, Угличский район, Ниноровский сельский округ,
деревня Ложкино (в поселок Ложкино),
Географические координаты: 57.589813, 38.323199



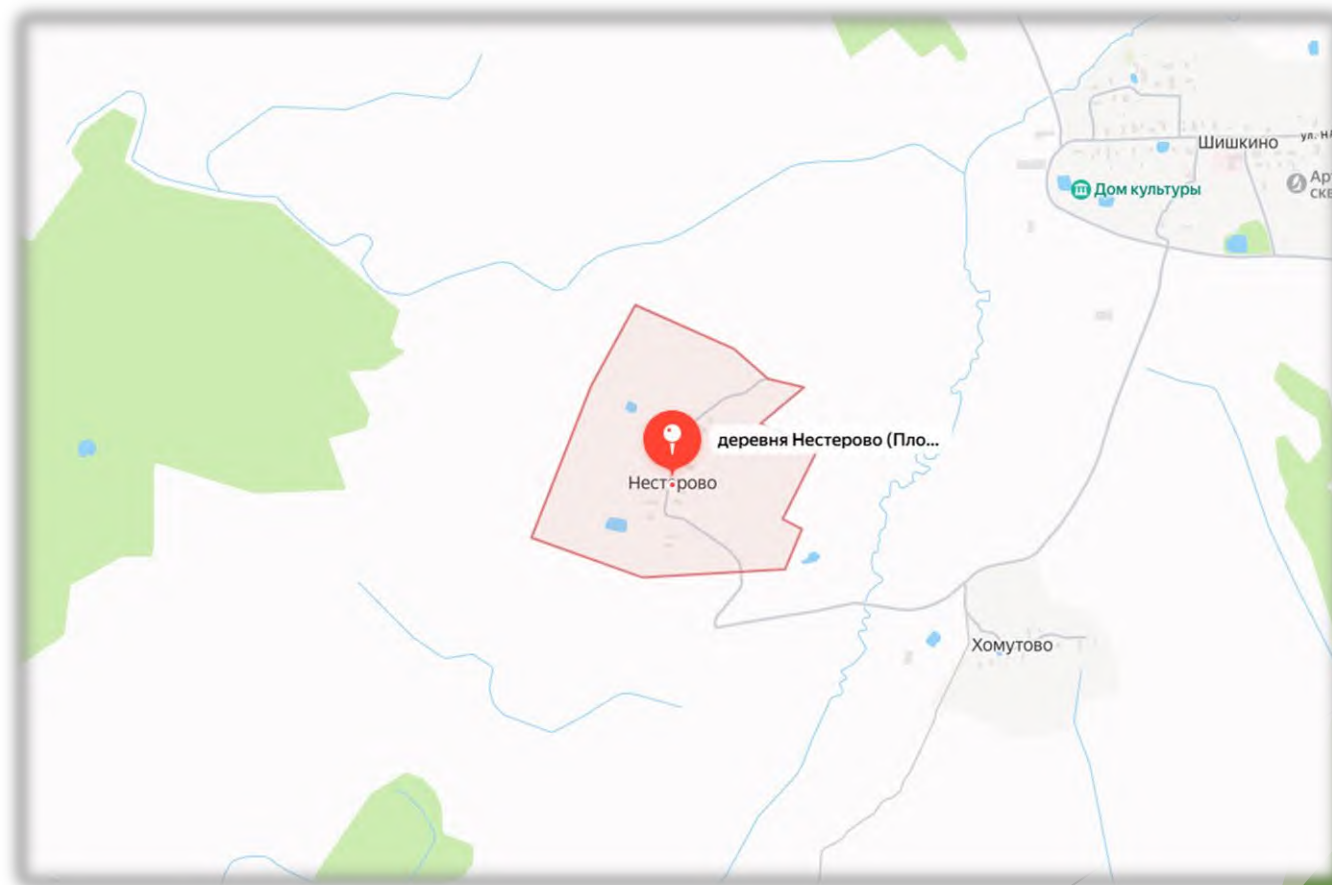
22. Ярославская область, Угличский район, Ординский сельский округ,
село Нефедьево (в поселок Нефедьево),
Географические координаты: 57.629754, 37.945511



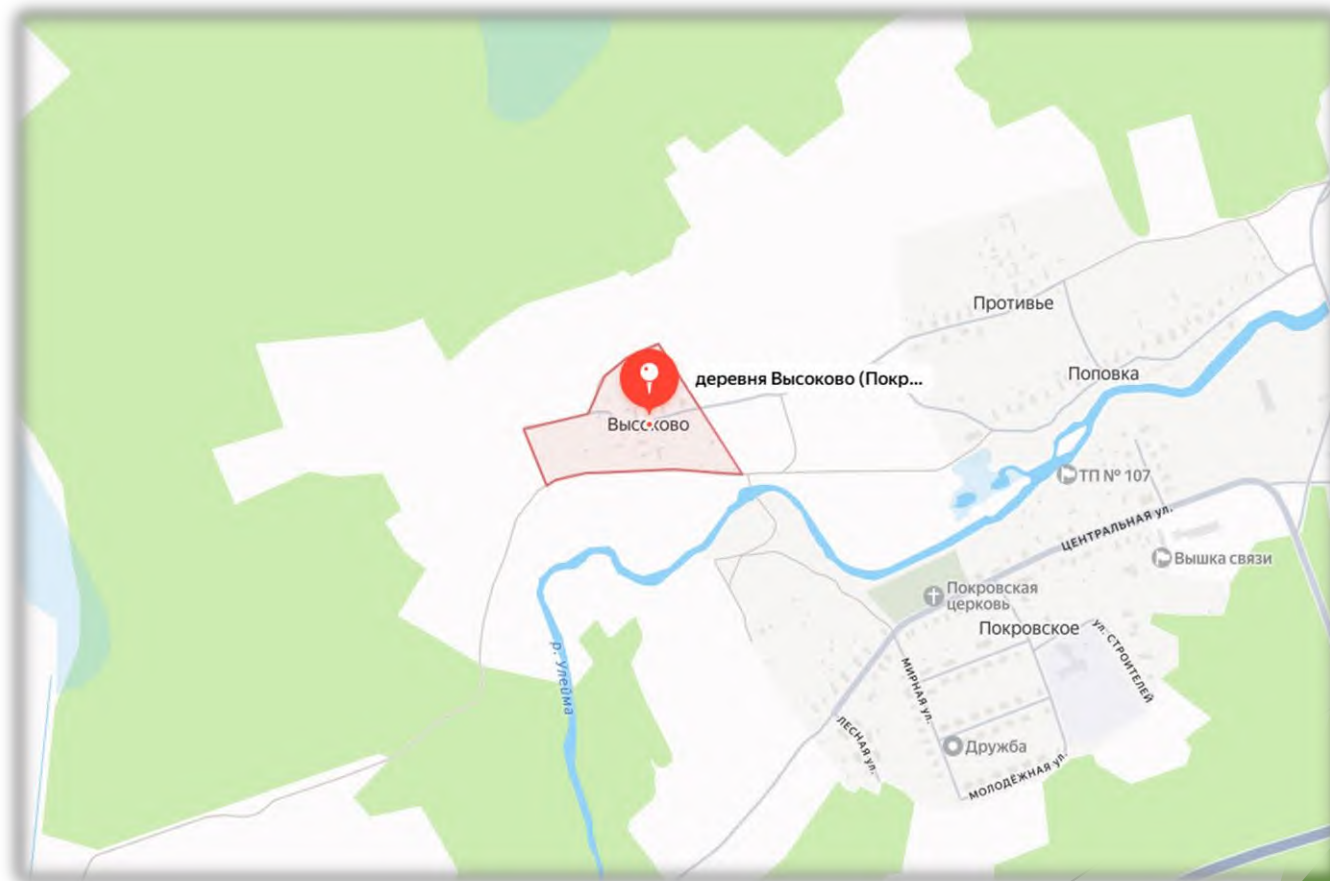
23. Ярославская область, Угличский район, Отрадновский сельский округ,
деревня Монарёво (в поселок Монарёво),
Географические координаты: 57.565530, 38.231993



24. Ярославская область, Угличский район, Плоскинский сельский округ,
деревня Нестерово (в поселок Нестерово),
Географические координаты: 57.407391, 37.929243



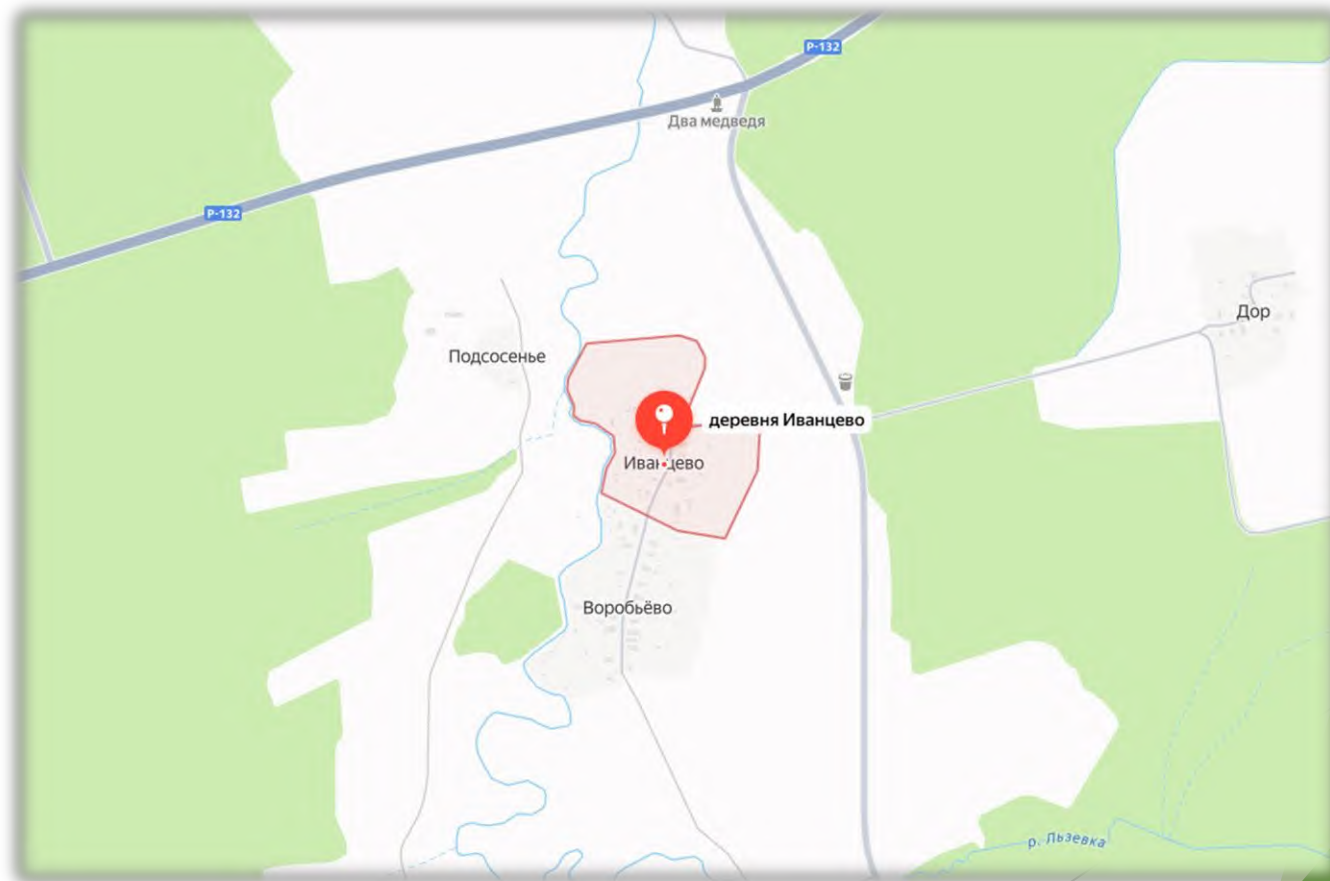
25. Ярославская область, Угличский район, Покровский сельский округ,
деревня Высоково (в хутор Высоково),
Географические координаты: 57.664201, 38.547149



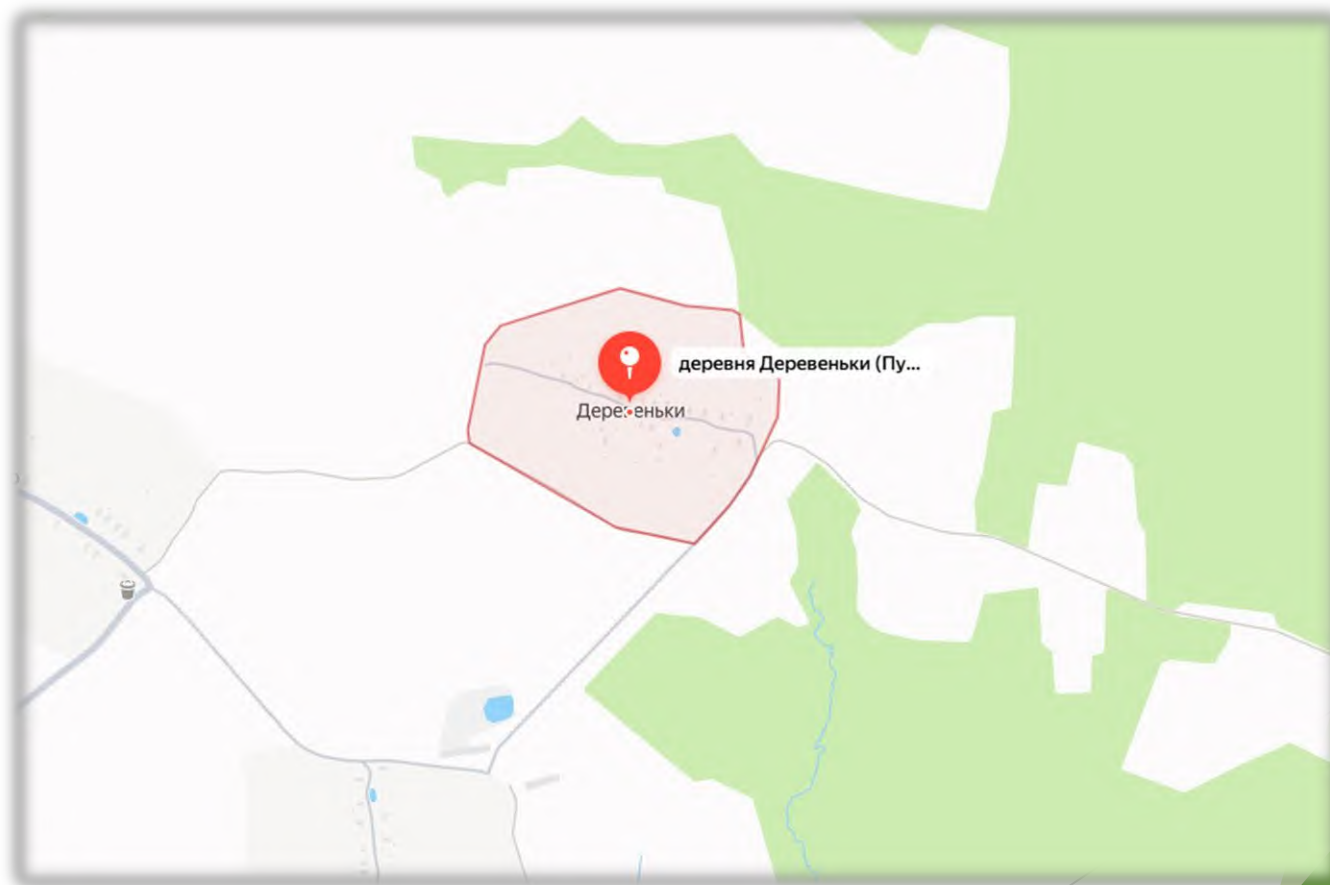
26. Ярославская область, Угличский район, Покровский сельский округ,
деревня Гридино (в поселок Гридино),
Географические координаты: 57.664562, 38.588202



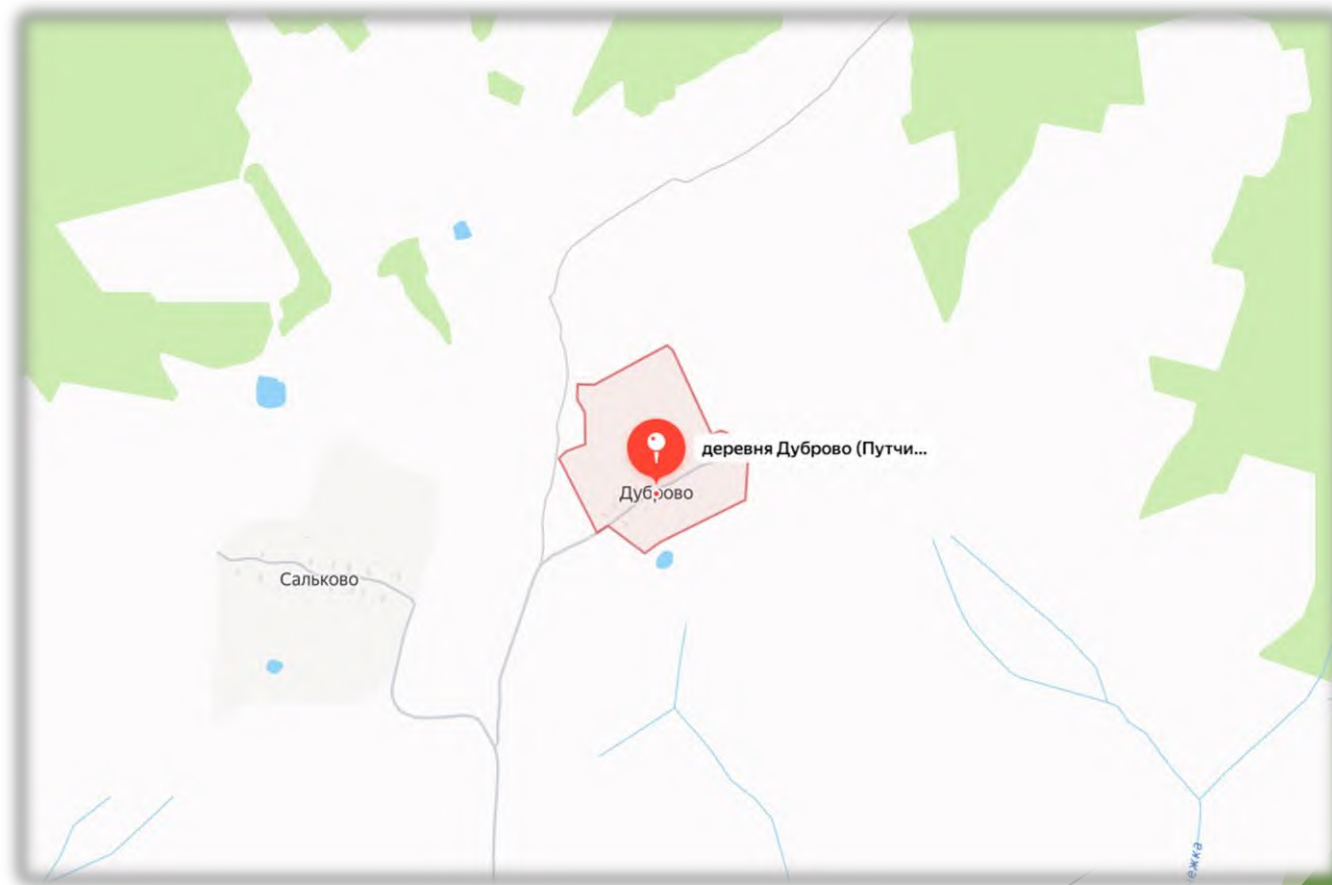
27. Ярославская область, Угличский район, Покровский сельский округ,
деревня Иванцево (в поселок Иванцево),
Географические координаты: 57.653623, 38.593170



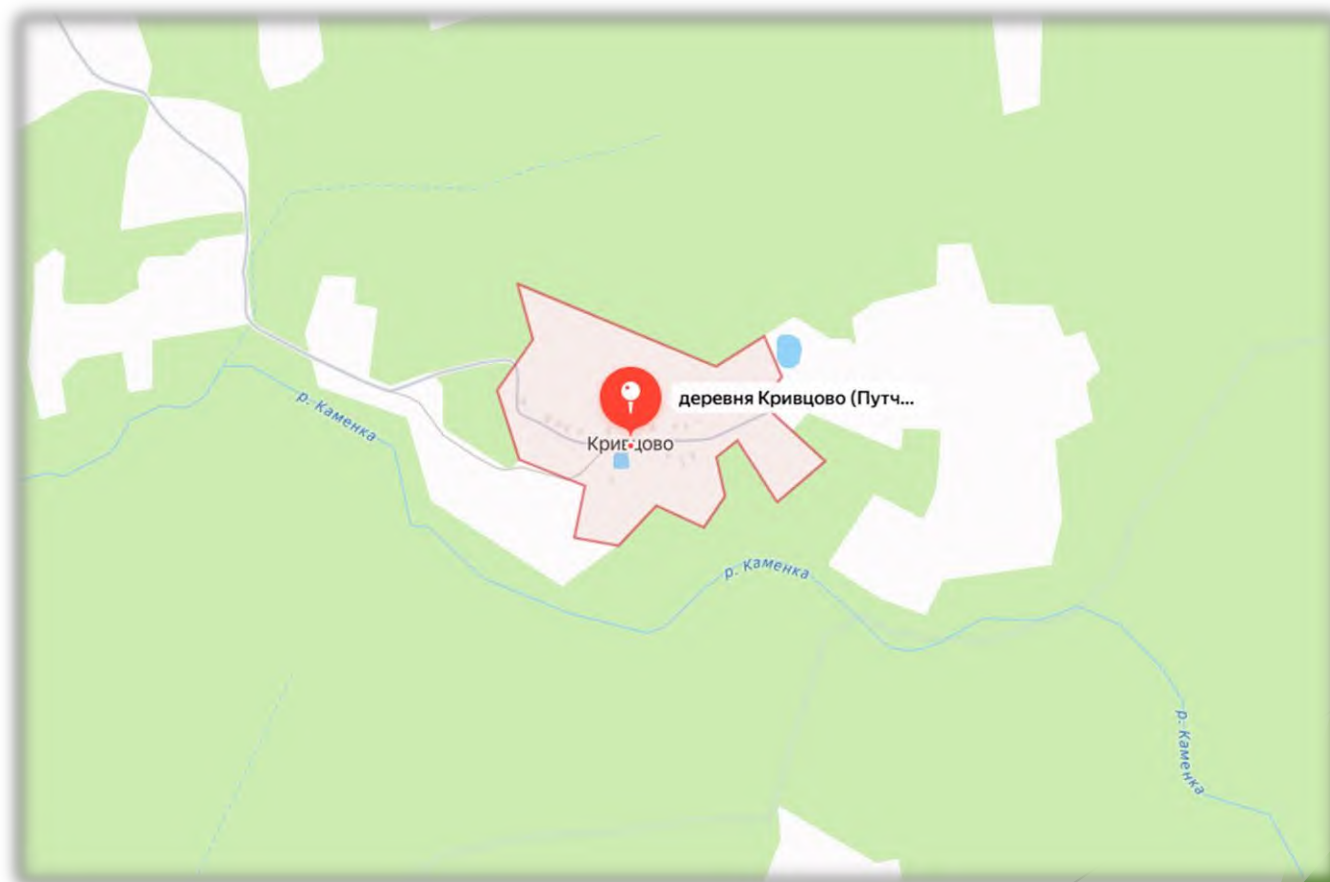
28. Ярославская область, Угличский район, Путчинский сельский округ,
деревня Деревеньки (в село Деревеньки),
Географические координаты: 57.165466, 38.355395



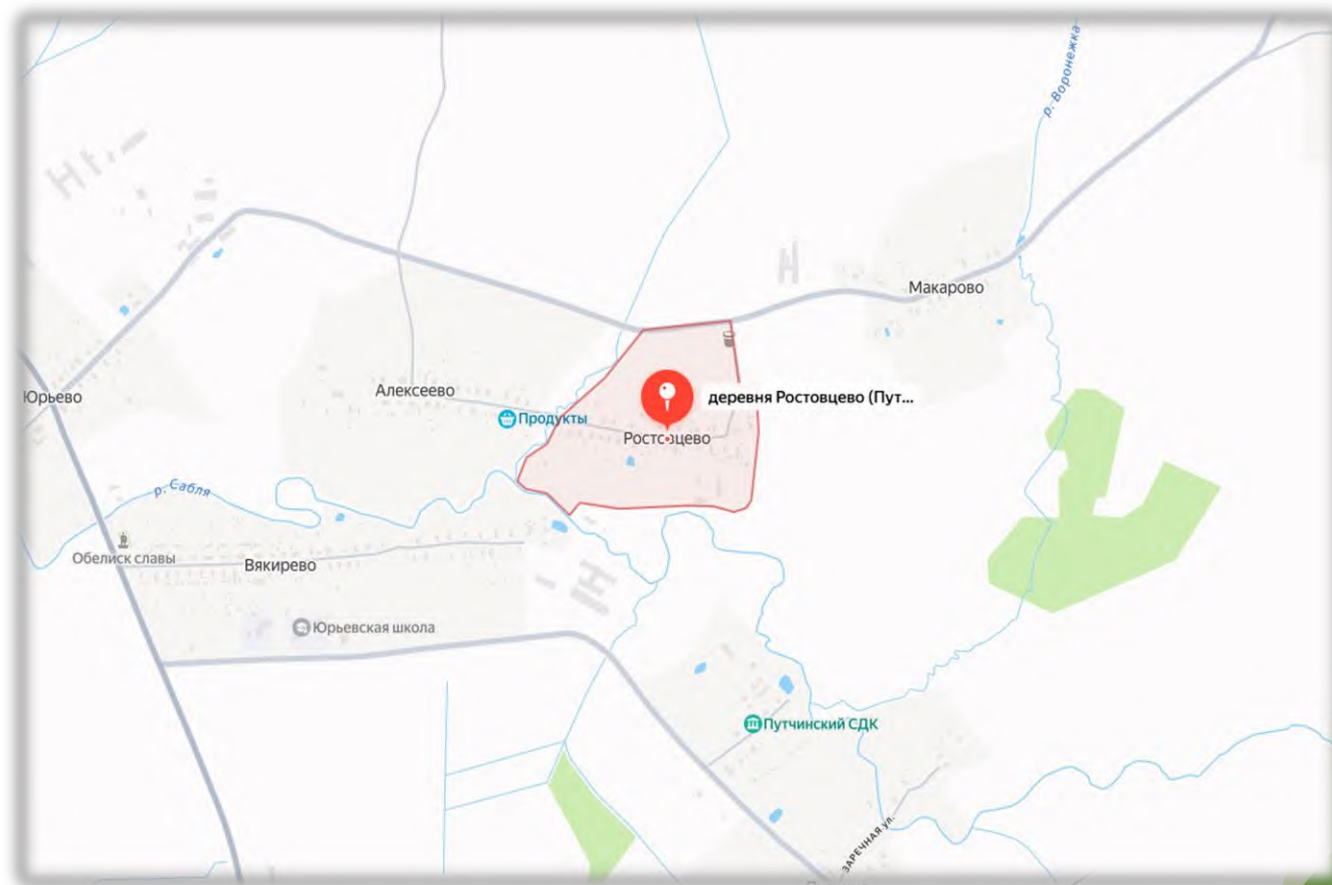
29. Ярославская область, Угличский район, Путчинский сельский округ,
деревня Дуброво (в поселок Дуброво),
Географические координаты: 57.158330, 38.299367



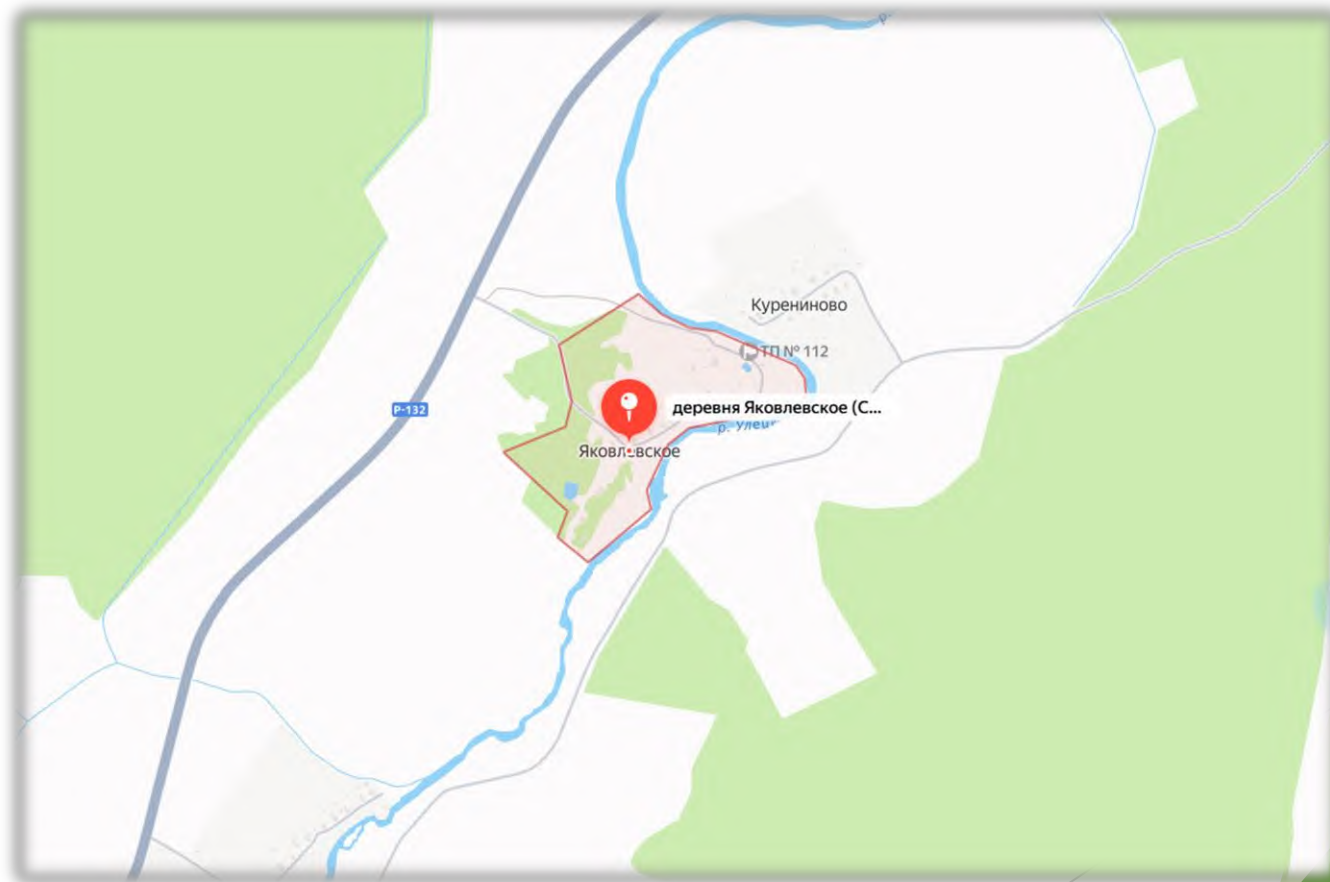
30. Ярославская область, Угличский район, Путчинский сельский округ,
деревня Кривцово (в село Кривцово),
Географические координаты: 57.115945, 38.465025



31. Ярославская область, Угличский район, Путчинский сельский округ,
деревня Ростовцево (в село Ростовцево),
Географические координаты: 57.143727, 38.302331



32. Ярославская область, Угличский район, Слободской сельский округ,
деревня Яковлевское (в село Яковлевское),
Географические координаты: 57.575121, 38.420612



33. Ярославская область, Угличский район, Улейминский сельский округ,
деревня Платуново (в поселок Платуново),
Географические координаты: 57.418759, 38.593978



34. Ярославская область, Угличский район, Улейминский сельский округ,
деревня Поповка (в поселок Поповка),
Географические координаты: 57.397800, 38.519634

